



G.EDI.S. s.r.l



Sommario

Premesse.....	2
Organigramma della società.....	5
ESPERIENZE PROFESSIONALI.....	13
PROGETTAZIONE E DIREZIONE LAVORI	13
ATTIVITA' DI MESSA IN SICUREZZA CON PROCEDURA DI SOMMA URGENZA	17
CAVE.....	23
COLLAUDO.....	23
GEOFISICA.....	23
GEOLOGIA AMBIENTALE	26
GEOTECNICA	29
IDROGEOLOGIA ED IDRAULICA	57
PIANIFICAZIONE TERRITORIALE.....	66
PIANI DI EMERGENZA	69
STABILITA' DEI VERSANTI.....	71



G.EDI.S. s.r.l



Premesse

La Soc.tà G.EDI.S. S.r.l. (geologia ed edilizia Simoncelli) è stata costituita nel 2007 ed ha sede legale in Roma, Via Frattina 10 e sede amministrativa in Poggio Mirteto (RI), Piazza Martiri della Libertà 54.

La Società ha per oggetto la consulenza geologica, le prospezioni geognostiche e la progettazione di opere finalizzate principalmente alla bonifica di problematiche fondali-strutturali e geomorfologiche, e cura con particolare interesse le attività di messa in sicurezza con procedura di somma urgenza.

La Società è in possesso della **Certificazione di Qualità UNI EN ISO 9001:2015** per il seguente Capo di Applicazione : **Progettazione e verifiche sulla progettazione delle opere ai fini della validazione, condotte ai sensi delle legislazioni applicabili – Settori EA: 34 – Certificato N. QA/275/16**



G.EDI.S. s.r.l.



Le competenze della **G.EDIS S.r.l.** possono essere suddivise nei seguenti settori:

Progettazione e Direzione Lavori

La Società effettua dette attività quasi esclusivamente nell'ambito delle problematiche connesse ai dissesti geomorfologici ed alle problematiche di natura idraulica.

Geotecnica

In tale ambito la società effettua studi geologici-tecnici inerenti la redazione di relazioni geologiche per la progettazione di opere e alla bonifica di problematiche fondali-strutturali.

Idrogeologia

In questo settore la **G.EDIS. S.r.l.** si occupa di effettuare studi idrogeologici finalizzati allo sfruttamento delle acque superficiali e sotterranee, alle verifiche idrauliche di corsi d'acqua e alla posa in opera di fosse biologiche a dispersione.

Attività di messa in sicurezza con procedura di somma urgenza

L'attività che svolge la società in questo settore è rivolta agli studi di carattere geologico-tecnico e alla progettazione degli interventi finalizzati alla bonifica dei dissesti geomorfologici da effettuarsi con procedura di somma urgenza.

Stabilità dei versanti

L'attività in tale settore è rivolta alla bonifica delle problematiche di carattere geomorfologico.



G.EDI.S. s.r.l



Geofisica

La **G.EDI.S. S.r.l.** effettua prove sismiche sia di tipo indiretto (misure tromometriche, masw, sismica a rifrazione ad onde P) che di tipo diretto come Down Hole, e redige analisi di risposta sismica locale.

Pianificazione territoriale

In tale ambito la società svolge studi geologici finalizzati alla redazione di Microzonazioni sismiche (Livelli I, II, III), di piani di lottizzazione, di P.U.A. (Piani Urbanistici attuativi) e di P.U.G.C. (Piani Urbanistici Generali Comunali).

Cave

Geologia ambientale

L'attività in questo campo è rivolta: a redigere piani di gestione per terre e rocce; alla caratterizzazione dei rifiuti; alle analisi e campionamenti ambientali; alle autorizzazioni per lo scarico di acque reflue.



G.EDI.S. s.r.l



Organigramma della società

Amministratore Unico - Dott. Geol. Simoncelli David

Data di nascita: 14/09/1969 Luogo di Nascita: Terni

Indirizzo: Via Case Nuove Granari n°132a, Montopoli di Sabina (RI) – 02034. Tel.: 0765/441102 St., 0765/206263 Fax, 329/9171242 Cell.

P.E.C : d.simoncelli@pec.gedis-srl.com Stato civile: coniugato

Istruzione e formazione

Data: **1995** – Laurea in **Scienze Geologiche** conseguita presso l'Università “La Sapienza” di Roma.

Data: **1996** – Superamento dell'esame di stato per l'abilitazione professionale e iscrizione all'albo dei Geologi del Lazio con **n. 1143**.

Attività dell'Amministratore Unico

Data: **dal 09/09/10** – Componente della Commissione Regionale Consultiva (C.R.C.) per le attività estrattive.

Data: **2010** – Socio della **Soc.tà Geotevere S.r.l.**, operante nel campo delle indagini geognostiche e dei consolidamenti.



G.EDI.S. s.r.l



Dipendenti

Dott. Canzonetti Marco – Supervisore tecnico esperto in geotecnica.

Dott. Sofia Roberto – Analista GIS esperto nella pianificazione territoriale ed in geofisica per la redazione di studi di microzonazione e redazione di studi di RSL, responsabile del settore ambientale esperto nella gestione dei rifiuti.

Dott.ssa Quattrocchi Isabella – esperta nella gestione delle risorse idriche superficiali e profonde, nella pianificazione territoriale e negli studi idraulici.

Dott.ssa Ing. Quattrocchi Marzia – esperta nella modellazione idrologica e nella progettazione di opere idrauliche.

Rag. Beatrice Broccoletti – Responsabile settore contabilità

Rag. Giorgina Ledderucci – area contabile



G.EDI.S. s.r.l



Consulenti esterni

Dott. Geol. Conte Patrizio – abilitato alla professione di geologo dal **Gennaio 2012** e iscritto all’Ordine dei geologi del Lazio con il **n. 1923**. Esperto in geotecnica, in geofisica, nell’esecuzione e interpretazione di dati relativi a prove penetrometriche dinamiche (DPM e DPSH) e a indagini sismiche sia di tipo indiretto (Prove tromometriche e Masw) che diretto (Down Hole) e nelle analisi di riposta sismica locale.

Dott. Geol. Ambrogi Valerio – abilitato alla professione di geologo dal **Settembre 2013** e iscritto all’Ordine dei geologi del Lazio con il **n. 1958**. Esperto in geotecnica, in geofisica e nell’esecuzione e interpretazione di dati relativi a prove penetrometriche dinamiche (DPM e DPSH), misure inclinometriche, e a indagini sismiche sia di tipo indiretto (Prove tromometriche e Masw) che diretto (Down Hole).

Geol. Francesco Antonini – geologo di cantiere esperto ed esecutore di indagini geognostiche

Disponibilità di Agronomi e Biologi per redazione di studi attinenti VIA e VAS.



G.EDI.S. s.r.l



Attrezzature

La **G.EDIS. S.r.l.** dispone di, oltre della consueta attrezzatura d'ufficio delle seguenti strumentazioni specifiche:

- **Penetrometro dinamico di tipo superpesante (DPSH);**
- **Penetrometro dinamico di tipo medio (DPM);**
- **Tromino**, della Società Micromed SpA, sistema ultraportatile di acquisizione del rumore sismico, per effettuare prove di sismica di tipo indiretto come prove tromometriche, Masw e sismica a rifrazione ad Onde P;
- **Sismografo 12 canali 24 bit SYSMATRCK-12** della **Soc.tà M.A.E.** (Molisana Apparecchiature elettriche srl) **equipaggiato con: sensore da foro a 3 componenti (S3- geofoni da 4,5 Hz) con cavo da 50 m, geofono starter TRG-14**, per effettuare indagini sismiche in foro tipo **Down Hole**; **n°12 Geofoni da 4,5 Hz con cavo da 60 m**, per effettuare indagini sismiche MASW;
- **Sonda inclinometrica digitale $\pm 30^\circ$** con cavo inclinometrico 50 m, con **Datalogger Archimede** della **Soc.tà SISGEO – Milano (ITALY)**;
- **Strumentazione per prove di carico su piastra;**
- **Pocket penetrometro;**
- **Freatimetro.**



G.EDI.S. s.r.l



La **G.EDI.S. S.r.l.** utilizza inoltre, di una strumentazione informatica costantemente aggiornata con software tecnico-scientifici sia nel settore del calcolo che in quello della grafica.

SOFTWARE UTILIZZATI

- Pacchetto della **Soc. Geostru** costituito dai seguenti programmi:
 - Dinamic Probing, per l'elaborazione ed interpretazione dei dati di prove penetrometriche dinamiche continue di tipo superpesanti (DPSH) e medio (DPM);
 - Stratigrapher, per lo sviluppo di sondaggi stratigrafici;
 - Slope, per effettuare modelli di calcolo per la verifica di stabilità di versanti, secondo le NTC08;
 - Load cap, per la verifica di portanza di fondazioni superficiali, secondo le NTC08;
 - Mp, per il calcolo/dimensionamento di fondazioni profonde (tipo micropali);
 - EasyMASW, per l'elaborazione e l'interpretazioni dei dati delle prove MASW;
 - Georock 2D, per la simulazione della caduta massi bidimensionale con i modelli: Lumped Mass e C.R.S.P. (Colorado Rockfall Simulation Program) e progettazione delle opere di difesa di tipo Passivo.
- Grilla, software della Società Micromed SpA, per lo sviluppo dei dati forniti da prove tromometriche, Masw e sismica a rifrazione ad Onde P ed S;
- Ps Lab 08, software della **Soc.tà M.A.E.** (Molisana Apparecchiature Elettriche srl), per elaborare dati concernenti prospezioni sismiche, tipo Down Hole, e sismica a rifrazione ad Onde P;
- Strata per analisi di risposta sismica locale;
- Roxel, per estrapolare gli accelerogrammi per effettuare analisi di risposta sismica locale;
- CorelDraw;
- Quantum gis.
- Incli2, versione 5.0 per elaborare i dati inclinometrici, della **Soc.tà SISGEO** – Milano (ITALY).



G.EDI.S. s.r.l



- Pacchetto della **Soc. Geonetwork srl – NOVA – studio tecnico** – software per la gestione integrale contabile-amministrativo, gestione pratiche;
- Pacchetto della **Soc. Geonetwork srl – EUCLIDE – computo metrico**;

La **Soc.tà Geotevere S.r.l.**, operante nel settore delle indagini geognostiche e dei consolidamenti dispone delle certificazioni di tipo **OS21 e SOA ClasseIII** e delle seguenti attrezzature principali:

- **Perforatrice Soiltek S6LC** matr. 135-5;
- **Perforatrice CMV MK420** matr. 1551;
- **Perforatrice EGT 720.**



G.EDI.S. s.r.l





I nostri clienti

I nostri clienti principali sono:





G.EDI.S. s.r.l





G.EDI.S. s.r.l



ESPERIENZE PROFESSIONALI

PROGETTAZIONE E DIREZIONE LAVORI

- Interventi di ripascimento e ricostruzione del litorale in alcuni tratti del litorale del Comune di Montalto di Castro, relativi al “Programma generale per la difesa e la ricostruzione dei litorali”, commissionato dal Comune di Montalto di Castro.

INCARICO: Progettazione e Direzione Lavori in svolgimento.

Importo Lavori € 229.648,68 – ANNO 2019

- Interventi di messa in sicurezza e per l’aumento della resilienza dei territori più esposti a rischio geologico e di erosion costiera – POR FERS LAZIO 2014/2020 – Azione 5.1.1 – Intervento Codice rendis n.121R622/GI – “Consolidamento del versante est del centro storico di San Polo, Commissionati dal Comune di Tarano (RI).

INCARICO: Progettazione e Direzione Lavori in svolgimento.

Importo Lavori € 719.182,85 – ANNO 2018.

- Completamento del percorso ciclopedonale di collegamento tra Via Carlo Levi ed ambito verde “Parco V1/V2”, ricadente tra le opere di urbanizzazione relative alla convezione alla convenzione urbanistica ambito “Eur Castellaccio – Compensazione dei parchi Volusia e Pratone delle valli” – Commissionato da BNP Paribas REIM SGR p.A. - Fondo immobiliare – U – Turn - Piazza Lina Bo Bardi, 3- 20124 MILANO.

INCARICO: Progettazione e Direzione Lavori in svolgimento.

Importo Lavori € 610.000,00 – ANNO 2018.



G.EDI.S. s.r.l



- Intervento di somma urgenza per il ripristino delle condizioni di sicurezza sulla S.R. 630 ausonia tratto Km 12+690 ed Km 12+920 - Comune di Esperia (FR) – a seguito movimento franoso. commissionato da Italia Opere – Via Formalemura , 22 – 00036 Palestrina (RM).

INCARICO: Progettazione

Importo Lavori €2.185.000,00 – anno 2018

- Progetto di messa in sicurezza dell’opera idraulica “Fonticelle”, sita in località Terracino – Comune di Accumoli (RI) – Commissionato da Regione Lazio.

INCARICO: Progettazione

Importo Lavori € 228.332,53 – anno 2017.

- Interventi di somma urgenza per la messa in sicurezza della parete rocciosa e strada adiacente via del sole a seguito di dissesto idrogeologico, commissionata dal Comune di San Felice Circeo.

INCARICO: Direzione Lavori

Importo lavori: € 250.204,40 - ANNO 2017.

- Interventi di mitigazione del rischio idraulico – Loc. EUR/Castellaccio Europarco Roma - - commissionati da BNP Paribas REIM SGR p.A. - Fondo immobiliare – U – Turn - Piazza Lina Bo Bardi, 3-20124 MILANO.

Tipologia intervento: opera di valenza pubblica finanziata da soggetto privato effettuata sotto la vigilanza dell’autorità idraulica regionale.

INCARICO: Progettazione e Direzione Lavori in svolgimento.

Importo Lavori €3.000.000,00 – ANNO 2017.



G.EDI.S. s.r.l



- Lavori di messa in sicurezza d'emergenza della scarpata, sita al km.45+500 della S.R. 260 "Picente", interessata da un dissesto gravitativo generatosi a seguito del sisma del 30 ottobre 2016 - Commissionato da DSBA – via Zoe Fontana ed.8 n.220 - Roma.

INCARICO: Progettazione

Importo Lavori €770.000,00 – ANNO 2016

- Realizzazione barriera antirumore costituita da opere in terra - commissionato da CONSORZIO PTU CASAL MONASTERO – VIA DEL POGGIO LAURENTINO 66 – ROMA.

INCARICO: Progettazione

Importo Lavori € 2.079.791,15 – anno 2015.

- CONSOLIDAMENTI DELLE SCARPATE CALA FEOLA, CALA DELLE FELCI E GROTTI DI PILATO – STRALCIO CALA FEOLA IN COMUNE DI PONZA” – commissionato da Regione Lazio – Ministero dell’Ambiente e della Tutela del Territorio e del Mare

CIG: Z8916F76BE – CUP: F94H10000050001

INCARICO: Progettazione e Direzione Lavori in corso

Importo Lavori €965.000,00 – ANNO 2015.

- Intervento di Messa in sicurezza del Cimitero di Ponza (LT)” – commissionato da Regione Lazio – Ministero dell’Ambiente e della tutela del territorio e del mare - CIG: Z8916F7571 – CUP: F94H10000060001.

INCARICO: Progettazione e Direzione Lavori in corso

Importo Lavori € 665.000,00 – ANNO 2015.



G.EDI.S. s.r.l



- Bonifica e ripristino dello stato dei luoghi dell'area ubicata in Via Salaria km 26+200, nel Comune di Monterotondo (RM), commissionato dal CRA – Centro Ricerca per la Produzione delle Carni ed il Miglioramento Genetico.

INCARICO: Progettazione e Direzione Lavori

Importo Lavori € 1.453.484,10 – anno 2014.

- Barriera antirumore presso “Boccea Print” – Commissionata da Consorzio Boccea Print Roma.

INCARICO: Progettazione e Direzione Lavori in corso

Importo Lavori € 580.000,00 – anno 2014.

- Lavori di consolidamento del versante a monte della frana sulla S.P. 31 Valle Turano – Strada Turanense Km.5+100 – commissionato da il Commissario Straordinario Delegato (Decreto del Presidente del Consiglio dei Ministri 7 novembre 2011).

INCARICO: Progettazione

Importo Lavori € 1.397.616,66 – anno 2013.

- Studio Idrogeologico finalizzato alla ricerca di acque potabili presso Località Torano – Commissionato da Regione Lazio Area Risorse Idriche e Servizio Idrico Integrato.

INCARICO: Progettazione

Importo Lavori € 200.000,00 – ANNO 2013



G.EDI.S. s.r.l



- Bonifica dissesto franoso lungo la S.P. 48 “Via Finocchieto” al Km. 11,000, nel Comune di Poggio Catino (RI) - commissionati da Provincia di Rieti.

INCARICO: Progettazione e Direzione Lavori

Importo Lavori €230.000,00 – ANNO 2012.

ATTIVITA' DI MESSA IN SICUREZZA CON PROCEDURA DI SOMMA URGENZA

- Lavori di somma urgenza finalizzati alla messa in sicurezza della sede stradale tra il Km.5+452 e il Km.14+400 della S.R.666 nel Comune di SORA (FR) a seguito di fenomeni gravitativi. – SORA (LT)

INCARICO: Progettazione e Assistenza alla Direzione Lavori

Importo Lavori €296.700,00 – ANNO 2019.

- Lavori di somma urgenza finalizzati alla messa in sicurezza della sede stradale al Km. 26+050 ed al Km.26+300 della S.R. 630 nel Comune di Ausonia (FR), a seguito di smottamenti conseguenti ai forti eventi piovosi del 29,30 e 31 ottobre e 24 e 25 novembre del 2018 - AUSONIA (FR)

INCARICO: Progettazione e Assistenza alla Direzione Lavori

Importo Lavori €490.067,85 – ANNO 2019.

- Lavori di somma urgenza finalizzati alla messa in sicurezza della sede stradale dal Km.11+800 al Km.19+200 della S.R. 509 nel Comune di Forca D'Acero (FR), a seguito di fenomeni gravitativi.

INCARICO: Progettazione e Assistenza alla Direzione Lavori

Importo Lavori €414.090,00 – ANNO 2019.



G.EDI.S. s.r.l



- **Relazione geologica per i lavori di somma urgenza per il consolidamento del dissesto franoso**, sito nella S.R. 260 “Picente” km 41+200, **commissionata dalla Soc. “Ferri Simone”**.
- Relazione geologico-tecnica relativa ai lavori di somma urgenza riguardanti il **dissesto della S.S. 73 bis “Bocca Trabaria”, tra il km 58+200 e 58+350**, nel comune di Urbino (PS), **per conto dell’A.N.A.S. (compartimento di Ancona)**.
- Relazione geologica inerente **i lavori di messa in sicurezza del muro nel tratto di strada provinciale** interna all’abitato di Monopoli di sabina (RI) – Via XII ottobre (**Lavori di somma urgenza**), **commissionata dall’Amministrazione Provinciale di Rieti**.
- Relazione geologica inerente **i lavori di messa in sicurezza provvisoria di un dissesto franoso** interessante anche un tratto della S.P. 48 “Finocchieto”(km 11+000), **da effettuarsi con procedura di somma urgenza, per committenza dell’Amministrazione Provinciale di Rieti**.
- Relazione geologica relativa al progetto **di bonifica del dissesto franoso, con procedura di somma urgenza**, lungo la S.P. 48 “Finocchieto” (km 11+000), **per committenza dell’Amministrazione Provinciale di Rieti**.
- Relazione geologica riferita al progetto **per gli interventi di somma urgenza per la sistemazione di una scarpata stradale**, sita lungo Viale Giordano Bruno, **commissionata dall’Amministrazione Comunale di Fiano Romano (RM)**.



G.EDI.S. s.r.l



- Progetto per gli interventi di somma urgenza per la sistemazione di scarpate stradali site lungo la **SS3 bis “Tiberina”, commissionata dall’Amministrazione Comunale di Fiano Romano (RM).**
- Relazione geologico-tecnica riguardante i lavori in variante, di messa in sicurezza con procedura di somma urgenza di un versante degradante verso il Rio Ferriera alla cui sommità è posto un edificio ed un parcheggio pubblico, siti in **Via Valleranno (Comune di Canapina, VT)**, commissionata dal Consorzio di Bonifica del Fiume Tevere e dell’Agro Romano.
- Progetto definitivo riguardante i lavori di messa in sicurezza, con procedura di somma urgenza, da effettuare lungo la S.P.53 nei pressi dell’abitato storico di **Tarano, commissionata dall’Amministrazione Comunale di Tarano (RI).**
- Relazione geologico-tecnica riguardante i lavori di messa in sicurezza, con procedura di somma urgenza, da effettuare lungo la S.P. 15 “Tiberina”, commissionata dall’Amministrazione Comunale di **Torrita Tiberina (RM).**
- Relazione geologica inerente il progetto per i lavori di messa in sicurezza con procedura di somma urgenza di una scarpata posta nel settore orientale del **Cimitero di Ponza (LT)**, commissionata dall’Amministrazione Comunale.
- Relazione geologica inerente i lavori di messa in sicurezza d’emergenza del “Ponte Rosa”, sito lungo la S.P. 20, in località Retrosi, nel **Comune di Amatrice** danneggiatosi a seguito del sisma del 24 agosto 2016, commissionata dalla **Regione Lazio.**
- Relazione geologico tecnica inerente i lavori di messa in sicurezza e

Sede legale: Via Frattina, 10 – 00187 Roma

Sede amministrativa: Piazza M. della Libertà, 54 – 02047 Poggio Mirteto (RI)

Capitale Sociale € 60.000,00 i.v. E-mail: info@gedis-srl.com

Pag. 19




G.EDI.S. s.r.l



consolidamento muro del rilevato di accesso al ponte Tre Occhi, sito al km 40+500 della S.R. 260 “Picente”, **Comune di Amatrice**, danneggiatosi a seguito del sisma del 24 agosto e del 30 ottobre 2016, commissionata dalla **Sonedile S.r.l.**

- Relazione geologico-tecnica inerente i lavori di messa in sicurezza d'emergenza del tratto stradale, sito al km 43 + 950 della S.R. 260 “Picente”, **Comune di Amatrice (RI)**, interessato da un dissesto gravitativo generatosi a seguito del sisma del 30 Ottobre 2016, commissionata dalla **Società Sonedile S.r.l.**
- Relazione geologica tecnica inerente i lavori di messa in sicurezza d'emergenza di n°2 tratti della S.R. 260 “Picente”, siti tra il km 42+850 ed il km 43+500, **Comune di Amatrice (RI)**, interessati da dissesti gravitativi generatisi a seguito del sisma del 24 agosto 2016, commissionata dalla **Società Sonedile S.r.l.**
- Relazione geologico-tecnica inerente i lavori di messa in sicurezza d'emergenza del tratto di strada, sito tra al km 41 + 100 e il km 41 +125 della S.R. 260 “Picente”, **Comune di Amatrice (RI)**, interessato da un dissesto gravitativo generatosi a seguito del sisma del 24 agosto 2016, commissionata dalla **Società Sonedile S.r.l.**
- Relazione geologico-tecnica inerente i lavori di messa in sicurezza d'emergenza del tratto stradale, sito al km 41 + 200 della S.R. 260 “Picente”, **Comune di Amatrice (RI)**, interessato da un dissesto gravitativo generatosi a seguito del sisma del 24 agosto 2016, commissionata dalla **Società Sonedile S.r.l.**
- Relazione geologico tecnica inerente i lavori di messa in sicurezza d'emergenza del tratto stradale, sito al km 36 + 200 della S.R. 577 ,



G.EDI.S. s.r.l



Comune di Amatrice (RI), interessato da un dissesto gravitativo generatosi a seguito del sisma del 24 agosto 2016, commissionata dalla **Società Sondedile S.r.l.**


- Relazione geologico- tecnica inerente i lavori di messa in sicurezza d'emergenza del tratto stradale, sito al km 37 + 850 della S.R. 577 , **Comune di Amatrice (RI)**, interessato da un dissesto gravitativo generatosi a seguito del sisma del 24 agosto 2016, commissionata dalla **Società Sondedile S.r.l.**
- Relazione geologica inerente il progetto per la realizzazione del bypass al Ponte Tre Occhi, sito al km 40+500 della S.R. 260 "Picente", **Comune di Amatrice (RI)**, commissionata dalla **Società DSBA S.r.l.**
- Relazione geologico inerente i lavori di messa in sicurezza d'emergenza della scarpata, sita al km 45 + 500 della S.R. 260 "Picente", **Comune di Amatrice**, interessata da un dissesto gravitativo generatosi a seguito del sisma del 30 Ottobre 2016, commissionata dalla **Società DSBA S.r.l.**
- Relazione geologico tecnica inerente i lavori di messa in sicurezza d'emergenza del Ponte Scandarello, sito al km 46 + 300 della S.R. 260 "Picente", **Comune di Amatrice (RI)**, danneggiatosi a seguito del sisma del 24 agosto 2016, commissionata dalla **Società DSBA S.r.l.**
- Relazione geologico tecnica inerente i lavori di messa in sicurezza d'emergenza della scarpata, sita al km 46 + 200 della S.R. 260 "Picente", **Comune di Amatrice (RI)**, interessata da un dissesto gravitativo generatosi a seguito del sisma del 24 agosto 2016. commissionata dalla **Società ALECOM S.r.l.**
- **Relazione geologica inerente i lavori di messa in sicurezza d'emergenza della strada S.P. 18 "Accumoli-Salaria"**, nel tratto

Sede legale: Via Frattina, 10 – 00187 Roma

Sede amministrativa: Piazza M. della Libertà, 54 – 02047 Poggio Mirteto (RI)

Capitale Sociale € 60.000,00 i.v. E-mail: info@gedis-srl.com

Pag. 21



G.EDI.S. s.r.l



posto nel settore orientale del centro storico, interessato da un dissesto gravitativo generatosi a seguito del sisma del 24 agosto 2016, commissionata dall'Amministrazione Provinciale.

- **Relazione tecnica preliminare inerente i lavori di messa in sicurezza d'emergenza della scarpata**, sita al km 146 della S.S. 4 "Salaria" (Loc.tà Pescara del Tronto), interessata da un dissesto gravitativo generatosi a seguito del sisma del 24 agosto 2016.
- **Relazione geologico-tecnica inerente il progetto per l'intervento di somma urgenza di messa in sicurezza della frana** in località Mercatello di Civita di Bagnoregio.
- **Relazione geologico-tecnica inerente i lavori di messa in sicurezza d'emergenza del ponte**, sito al km 47 + 00 della S.S. 471, danneggiatosi a seguito del sisma del 24 agosto 2016, commissionata dalla Sondedile S.r.l..

- **Relazione geologica relativa al progetto per lavori di messa in sicurezza della scuola materna**, sita in Via XXI Aprile (Loc.tà Passo Corese) commissionata dall'Amministrazione Comunale (F°46; Part.IIe 1222-1223-1521-1516).
- **Relazione geologica inerente il progetto per lavori di adeguamento, messa in sicurezza ed efficientamento energetico** di una parte degli impianti sportivi comunali, commissionata dall'Amministrazione Comunale.



G.EDI.S. s.r.l



- Relazione geologica inerente il progetto per la messa in sicurezza della Torre muraria della Chiesa Santa Maria Adpontem sita in Via di Santa Maria 1, commissionata dall'Amministrazione Comunale.


CAVE

- Relazione geologica relativa al progetto per l'ampliamento di una cava di sabbia, ghiaia ed argilla, sita nel **Comune di Graffignano**, di proprietà della **Soc.tà MCI Spa**.
- Relazione geologica inerente il progetto per la variante ed il recupero ambientale del sito estrattivo, sito in Loc.tà Pilella (**Guidonia Montecelio – ROMA**), della **Soc.tà Fratelli Pacifici SpA**.
- Relazione geologica inerente il progetto per l'ampliamento di una cava di travertino, sita in **Loc.tà Barco (Tivoli – ROMA)**, di proprietà della **Soc.tà Poggi SpA**.

COLLAUDO

- **Collaudatore dei lavori di ristrutturazione e adeguamento funzionale dello stabile, sito in Via Capo D'Africa, di proprietà della Regione Lazio.**

GEOFISICA




G.EDI.S. s.r.l



- **Prospezioni Microgravimetriche, mediante l'utilizzo di gravimetro, per la ricerca di cavità carsiche** nell'area del Comune di Castel Sant'Angelo (RI).
- **Costruzione di una maglia microgravimetrica e conseguente livellazione eseguita nel Comune di Castel Sant'Angelo (RI),**

commissionata dall'Università di Roma "La Sapienza".
- **Studio geofisico mediante analisi tromometrica** presso l'edificio ex-San Pellegrino, sito in Via Marciana Marina, di proprietà dell'Istituto Poligrafico e Zecca dello Stato, **commissionato dalla Soc.tà Monitorino & Structural Testings s.r.l.**
- **Relazione geologica inerente la verifica sismica presso la sede Regionale RAI**, sita in via Masi n°2 (Comune di Perugia, PG), **commissionata da RAI (Radio Televisione Italiana S.p.A.)**
- **Circa n°30 studi di analisi di risposta sismica locale relativi ad edifici classificati secondo le NTC08 come Classe III e Classe IV e per Categorie di sottosuolo definite come S1 e S2 (NTC08), nelle provincie di Rieti e Roma.**
- **Relazione geologica inerente l'attuazione del Programma Regionale di Miglioramento Sismico, presso la caserma dei carabinieri (Ex edificio comunale), ai sensi della OCDP n°52 del 20 Febbraio 2013,** sita nel Comune di Poggio San Lorenzo (RI).
- **Relazione geologica inerente l'attuazione del Programma Regionale di Miglioramento Sismico, dell'edificio Comunale, ai sensi della OCDP n°52 del 20 Febbraio 2013,** sito in Piazza del Popolo, nel Comune di Selci Sabino (RIETI).



G.EDI.S. s.r.l



- Relazione geologica inerente l'attuazione del **Programma Regionale di Miglioramento Sismico, dell'edificio Comunale, ai sensi della OCD n°52 del 20 Febbraio 2013**, sito in Piazza Roma n°6, nel Comune di Torri in Sabina (RIETI).
- Relazione geologica inerente la verifica sismica presso la sede Regionale RAI, sita in Via Teulada n°66 (ROMA), commissionata da RAI – Radiotelevisione Italiana SpA.
- Relazione geologica inerente la verifica sismica presso la sede Regionale RAI, sita in Viale della Fiera n°13 (Bologna), commissionata da RAI – Radiotelevisione Italiana SpA (In corso di svolgimento).
- Relazione di Analisi di Risposta Sismica Locale (RSL) per l'Edificio Scolastico sito in Via dell'Agricoltura.
- Relazione finalizzata alla verifica sismica dell'Asilo – “Istituto Comprensivo Caduti di Nassiriya”, sito in Via Francesco Baracca n.81, su committenza dell'Amministrazione Comunale.
- Relazione finalizzata alla verifica sismica dell'Istituto Comprensivo Caduti di Nassiriya, sito in Via Ignazio Silone, su committenza dell'Amministrazione Comunale.
- Relazione finalizzata alla verifica sismica Scuola Primaria Comunale, sita in Viale Guglielmo Marconi n.3, su committenza dell'Amministrazione Comunale.
- Relazione geologica inerente il progetto per la verifica sismica della Scuola media statale di Passo Corese Commissionato dall'Amministrazione Comunale.
- Relazione geologica inerente il progetto per la verifica sismica della Scuola Elementare di Talocci Commissionato dall'Amministrazione



Comunale.

G.EDI.S. s.r.l



- Relazione geologica relativa al progetto per interventi di adeguamento sismico della Scuola Media Statale “Dante Alighieri”, sita in Via Tiberina n°23, commissionata dall’Amministrazione Comunale.

GEOLOGIA AMBIENTALE

- Redazioni di **circa n.120** Piani di gestione ed utilizzazione di rocce e terre di scavo, per la realizzazione di sbancamenti riguardanti la realizzazione di edifici sia pubblici che privati, ubicati nelle province di Rieti e Roma.
- Studio geologico inerente **l’impatto ambientale** del Programma di recupero urbano n.7 “Magliana”.
- Studio geologico inerente **l’impatto ambientale** di un’area sita in loc. Castel Romano nel Comune di Roma, commissionato dall’Immobiliare Roma Sud S.r.l..
- Perizia per la **bonifica, ai sensi del D.M. n. 471 del 25/10/1999, di una discarica** sita in Montopoli di Sabina (RI).
- Relazione tecnica a corredo del Piano di Utilizzo delle Terre e Rocce da scavo prodotte nel corso della realizzazione di un parcheggio comunale, in Via Lucio Tuccio, loc. Corese Terra, di proprietà dell’Amministrazione Comunale.
- Relazione tecnica a corredo della Dichiarazione di Utilizzo delle Terre e Rocce da scavo prodotte nel corso della realizzazione dell’ampliamento del campo di calcio, sito in Loc.tà Canneto, di proprietà dell’Amm.



G.EDI.S. s.r.l



Comunale. Ditta proponente “F.LLI ANTONINI E C. DI ANTONINI NUNZIO S.N.C.”

- Perizia per la **bonifica, ai sensi del D.M. n. 471 del 25/10/1999, di un sito inquinato da idrocarburi**, commissionato dal comune di Castelnuovo di Farfa (RI).
- Responsabile del Piano di Gestione ed utilizzazione di Rocce e Terre da scavo inerente la movimentazione terre per la realizzazione del nuovo acquario (**52.000 mc**) e di annesso parcheggio (**73.000 mc**) sito in Roma

nel quartiere EUR, commissionata dalla Soc. Mare Nostrum s.r.l.

- **Responsabile del Piano di Gestione ed utilizzazione di Rocce e terre da scavo** inerente la movimentazione terre per la realizzazione della terza corsia del tratto autostradale della A1(Milano – Napoli) Stazione Roma Nord/svincolo Settebagni (**per ca 505.000 mc**) **commissionata dalla Pavimental S.P.A. ditta aggiudicataria dell'appalto della Autostrade per l'Italia S.P.A.**
- Relazione geologica a corredo **dello studio di valutazione di impatto ambientale**, di un'opera posta lungo la S.S. Aurelia (km 46+500) di proprietà della Soc.tà SIG srl, nel Comune di Cervateri (RM).
- Resoconto degli **adempimenti geologici ed idrogeologici inerenti il rilascio dell'autorizzazione per il progetto di recupero ambientale di una ex-cava**, sita in Loc.tà Valle Lupara (ROMA), **di proprietà della Soc.tà Pavimental S.p.A..**
- **Piano di utilizzo delle terre e rocce da scavo**, riguardante il progetto per la realizzazione di un'area attrezzata ed integrata per sosta camper e picnic, sito in Loc.tà Borgonuovo di Tarano, **commissionata**

Sede legale: Via Frattina, 10 – 00187 Roma

Sede amministrativa: Piazza M. della Libertà, 54 – 02047 Poggio Mirteto (RI)

Capitale Sociale € 60.000,00 i.v. E-mail: info@gedis-srl.com

Pag. 27



G.EDI.S. s.r.l

dall'Amministrazione Comunale di Tarano (RI).



- **Relazione geologica inerente il progetto per il recupero di materiali terrosi abbandonati, ubicati all'interno di un impianto di produzione di laterizi dismesso, sito in Loc.tà Prato del Cavaliere (Ponzano Romano – ROMA) di proprietà della Soc.tà Agritevere s.s.**
- **Relazione sulle modalità di utilizzo dei fanghi di dragaggio prodotti lungo i canali di bonifica B2, B3 e B4, siti in Loc.tà Piana del Sole (ROMA), commissionata dal Consorzio di Bonifica del Fiume Tevere e dell'Agro Romano.**
- Piano di utilizzo terre e rocce da scavo relativo alle opere di urbanizzazione del cantiere di Via Villa Troili (ROMA), per committenza del Consorzio Villa Troili.
- Piano di indagini preliminari presso l'ex "Unità di Ricerca per le Colture Alternative al Tabacco ", sita in Via Vitiello n°106 (Scafati – SALERNO), commissionata dal CRA.
- Relazione tecnica inerente la gestione dei materiali di scavo prodotti per la realizzazione dell'ampliamento della rete di gas metano, in Loc.tà Madonna della Fonte (Comune di Cottanello – RIETI), proponente la Soc.tà SAGAS s.r.l..
- Piano di gestione ed utilizzazione di terre e rocce da scavo per la realizzazione di una pista ciclabile e ripristino di un percorso ciclo pedonale per la valorizzazione dell'itinerario naturalistico Fara-Passo Corese, commissionata dall'Amministrazione Comunale di Fara in Sabina (RIETI).
- Piano di utilizzo terre e rocce da scavo inerente il progetto per la realizzazione dell'ampliamento del serbatoio idrico comunale, sito in

Sede legale: Via Frattina, 10 – 00187 Roma

Sede amministrativa: Piazza M. della Libertà, 54 – 02047 Poggio Mirteto (RI)

Capitale Sociale € 60.000,00 i.v. E-mail: info@gedis-srl.com

Pag. 28



G.EDI.S. s.r.l



Loc.tà Quattro Venti, commissionata dall'Amministrazione Comunale di Fara in Sabina (RIETI).

- Relazione inerente le modalità di smaltimento delle terre e rocce da scavo prodotte durante i lavori di demolizione e ricostruzione dell'immobile ANAS, sito al km 14+380 della S.S. Aurelia bis nel Comune di Monte Romano (VITERBO), da adibire a nuovo centro squadra a servizio del C.M. n°1 – Nuclei 2-3.
- Relazione inerente i campionamenti dei terreni sottostanti un ex distributore di benzina di proprietà dell'azienda Ospedaliera San Camillo-Forlanini, sito in Via Circonvallazione Gianicolense n°87 (ROMA), commissionata dalla Soc.tà CIANA S.r.l..
- Relazione ambientale inerente il progetto dell'Opera Pubblica Parco Papareschi, sita in Via Luigi Pierantoni snc, per raggruppamento Roma DOCKS S.r.l..
- Relazione ambientale inerente la caratterizzazione delle terre e rocce da scavo relative al progetto per la realizzazione di un impianto di trattamento della FORSU, per la produzione di biometano e compost, sito in un'area posta in Contrada Spinaceto n°63, di proprietà della Green Park Ambiente S.r.l., commissionata dalla Soc.tà ELMEC ITALIA S.r.l.. (In corso di svolgimento)

GEOTECNICA

- **Relazione geologica per la costruzione di un nodo di scambio nella Stazione Ferroviaria di Poggio Mirteto, indicante le problematiche geotecniche, idrogeologiche e idrauliche; commissionata dal Comune**



G.EDI.S. s.r.l

di Poggio Mirteto (RI).



- Relazione geologico–tecnica relativa **alla verifica dei terreni sui quali insistono le fondazioni del PALAZZO DELLE ESPOSIZIONI, sito in Roma, Via Nazionale n°194, per conto della Società Palaexpò S.C.A.R.L.**
- Relazione geologica **per la costruzione di un nodo di scambio nella Stazione Ferroviaria di Stimigliano (RI) indicante le problematiche geotecniche, idrogeologiche e idrauliche; commissionata dal comune stesso.**
- Collaborazione con impresa S.I.G.I.C. (Società imprese gestioni industriali e commerciali) per **studio gare** con committenti pubblici **(A.N.A.S. e AUTOSTRADE S.p.A.).**
- Relazione geologico-tecnica preliminare finalizzata **al progetto di opere di adeguamento funzionale della Biblioteca Universitaria di Napoli “Federico II”, sita in Via di Mezzocannone.**
- Direzione geologica dei lavori inerenti lo svincolo autostradale del Soratte per conto della ditta Giustino Costruzioni S.p.a.
- Circa n°20 Relazioni geologico-tecniche riguardante **l’ampliamento dei cimiteri e la realizzazione di nuovi loculi** per i comuni di Montasola (RI), Forano (RI), Torri in Sabina (RI), Corese Terra (Ri), Fiano Romano (Rm), Rocchette - Fraz. di Torri in Sabina (RI), Tarano (RI), Passo Corese - Fraz. di Fara in Sabina (RI).
- Relazione geologico-tecnica relativa la riqualificazione e il recupero **dell’area industriale** di Stimigliano (RI) di proprietà della Società

Sede legale: Via Frattina, 10 – 00187 Roma

Sede amministrativa: Piazza M. della Libertà, 54 – 02047 Poggio Mirteto (RI)

Capitale Sociale € 60.000,00 i.v. E-mail: info@gedis-srl.com

Pag. 30



G.EDI.S. s.r.l

SO.FIN.COS. S.r.l.



- Relazione geologico-tecnica relativa al rifacimento del solaio di copertura dell'ex edificio comunale di Vacone (RI).
- Relazione geologico – tecnica relativa al progetto per la **realizzazione di strutture per l'illuminazione** dell'ippodromo delle Capannelle, sito in Via Appia n.1255 Roma, **per conto della Società Gestione Capannelle S.p.A.**
- Relazioni geologico-tecniche relativa alla costruzione di **impianto di depurazione** per i **Comuni di Forano (RI), Poggio Mirteto (RI), Fara in Sabina (RI), Montasola (RI), Vacone (RI).**
- Relazioni geologico-tecniche relative l'installazione di **stazioni radio T.I.M** (Telecom Italia Mobile) nei comuni di Aprilia e Sabaudia (LT).
- Relazione geologico-tecnica relativa al progetto per la realizzazione di una **farmacia** comunale, **commissionata dal Comune di Forano (RI).**
- Relazione geologica relativa **ad interventi di consolidamento di una porzione del Colle Capitolino, individuata presso il Belvedere Caffarelli, Via delle Tre Pile, la Rampa Caffarelli e la Casa del Luparo, commissionata dal Dipartimento di storia dell'architettura, restauro e conservazione dei beni architettonici dell'Università degli studi di Roma "La Sapienza".**
- Relazione geologico-tecnica relativa al progetto per la costruzione di **n° 19 alloggi e servizi commerciali**, siti in Rieti; committente cooperativa edilizia "Keope 98".
- Relazione geologico-tecnica relativa al progetto per la costruzione di **n°**



G.EDI.S. s.r.l



18 alloggi e servizi commerciali, siti in Rieti; committente LM Costruzioni S.r.l.

- Relazione geologico-tecnica relativa al progetto per la costruzione di **n° 12 alloggi e servizi commerciali**, siti in Rieti; committente cooperativa edilizia “Pegaso”.
- Relazione geologico-tecnica relativa alla costruzione di un **edificio multipiano (n° 15 alloggi)** sito in Poggio Mirteto; commissionata dalla Soc. DBM Costruzioni S.r.l.
- Relazione geologico-tecnica relativa alla costruzione di un **edificio multipiano (n° 17 alloggi)** sito in Nerola (RM); commissionata dalla Soc. Emmepi Costruzioni S.r.l.
- Relazione geologico-tecnica relativa alla costruzione di due **fabbricati plurifamiliari** siti in Fiano Romano (RM); commissionata dalla Soc. Brignola Immobiliare S.r.l.
- Relazione geologico-tecnica relativa alla costruzione di un **complesso di villini a schiera** siti in Roma (RM); commissionata dalla Soc. Ecoaurelia S.r.l.
- Relazione geologico-tecnica relativa alla realizzazione di un **parcheggio interrato**, sito in Via Val Maira, Roma (RM); commissionata dalla Soc. Ecovalpellice S.r.l.
- Relazioni geologiche-tecniche (almeno n.80) relative alla **realizzazione di edifici plurifamigliari e parcheggi siti nel comune di Roma.**
- Relazioni geologiche inerenti almeno **n. 150 fascicoli fabbricato** nel Comune di Roma fra i quali anche quello inerente la **Biblioteca Nazionale** sita in Via Castro Pretorio, **Biblioteca Angelica** sita in Piazza Sant’Agostino, **Biblioteca Casanatese** in Piazza Sant’Ignazio,

Sede legale: Via Frattina, 10 – 00187 Roma

Sede amministrativa: Piazza M. della Libertà, 54 – 02047 Poggio Mirteto (RI)

Capitale Sociale € 60.000,00 i.v. E-mail: info@gedis-srl.com

Pag. 32



G.EDI.S. s.r.l



Biblioteca Baldini sita in Via M. Mercati, **Biblioteca di Storia Moderna e Contemporanea, Discoteca di Stato, Istituto Storico Americano** siti in Via Michelangelo Castani 32, complesso di **San Michele a Ripa** sito in Via San Michele n°17.

- Relazioni geologico-tecniche relative alla costruzione di una **sala preatletica, spogliatoi e completamento di un campo polivalente**, commissionate dal Comune di Cottanello (RI).
- Relazione geologico tecnica relativa alla costruzione di una **palestra comunale**, commissionata dal comune di Cittaducale (RI).
- Relazione geologica relativa alla costruzione di **un centro culturale polivalente**, commissionata dal comune di Casperia (RI).
- Relazione geologica relativa alla realizzazione di **un parcheggio pubblico e di un ascensore verticale**, commissionata dal comune di Castelnuovo di Farfa (RI).
- Relazione geologico-tecnica relativa alla realizzazione **dell'impianto di illuminazione** presso il campo sportivo della frazione di Passo Corese (RI).
- Relazione geologica relativa al progetto definitivo ed esecutivo di un **parcheggio** per la riqualificazione e l'usufruibilità dei centri storici di Poggio Catino e Catino (RI).
- Relazione geologico-tecnica relativa **alla realizzazione di una struttura di sostegno per graticci in carpenteria metallica per il Teatro Nazionale**, sito in Via del Viminale n.51, **per committenza del Comune di Roma**.
- Relazione geologico-tecnica relativa alla **sopraelevazione della Scuola Elementare "E. De Amicis"**, sita nel Comune di Fiano Romano (RM),

Sede legale: Via Frattina, 10 – 00187 Roma

Sede amministrativa: Piazza M. della Libertà, 54 – 02047 Poggio Mirteto (RI)

Capitale Sociale € 60.000,00 i.v. E-mail: info@gedis-srl.com

Pag. 33



G.EDI.S. s.r.l



commissionata dal comune stesso.

- Relazione geologico-tecnica relativa alla **realizzazione di una Scuola Materna**, sita in loc. Belvedere, nel Comune di Fiano Romano (RM), commissionata dal comune stesso.
- Relazioni geologico-tecniche relative la costruzione di n° **2 rifugi** siti nei Comuni di Vacone e Roccantica (RI); **commissionate dalla Comunità Montana Sabina IV zona Regione Lazio**.
- Relazione per la realizzazione di una **discarica per inerti** sita nel Comune di Poggio Mirteto (RI).
- Relazione geologico-tecnica relativa al progetto di **n°4 capannoni** siti nella zona industriale Maratta (Terni) di proprietà dell'**Azienda Speciale Multiservizi**.
- Relazione geologico tecnica inerente la costruzione di un **cinema multisala**, commissionata dal Comune di Poggio Mirteto (RI).
- Relazione geologico tecnica relativa all'individuazione, nell'ambito del territorio di Stimigliano (RI), di **aree idonee in caso di calamità; donata all'Associazione volontari protezione civile "Italsabina"**.
- Circa **30 relazioni geologico tecniche** relative a progetti per la realizzazione **di muri** di contenimento siti in diverse aree comunali della provincia di Rieti, per committenza dei Comuni stessi.
- Relazione geologico tecnica riguardante il **consolidamento di una strada** Comunale sita nel Comune di Montasola (RI), commissionata dal Comune stesso.
- Relazione geologico tecnica riguardante l'ampliamento ed il rinnovamento **di un tratto delle strade Comunali Via Mola Saracena e Via Fontanella del Solco** site nel Comune di Fiano Romano (RM),

Sede legale: Via Frattina, 10 – 00187 Roma

Sede amministrativa: Piazza M. della Libertà, 54 – 02047 Poggio Mirteto (RI)

Capitale Sociale € 60.000,00 i.v. E-mail: info@gedis-srl.com

Pag. 34



G.EDI.S. s.r.l

commissionata dal Comune stesso.



- Relazione geologico tecnica riguardante la **strada Comunale Via di Valcasale**, sita nel Comune di Fiano Romano (RM), commissionata dal Comune stesso.
- Relazione geologico tecnica riguardante la costruzione di una **strada** Comunale sita nel centro abitato di Stimigliano (RI), commissionata dal Comune stesso.
- Relazione atta a verificare l' idoneità all' edificabilità di due lotti di terreno siti nel Comune di Poggio Mirteto (**revisione dell' Art. 13** della legge 2.2.1974 n.64).
- Relazione geologico-tecnica, consulenza geologica-tecnica continuativa **per i lavori riguardanti il progetto per l' intervento di consolidamento fondale di Palazzo Barberini, Via delle Quattro Fontane-Roma.**
- Relazione geologico-tecnica inerente **il sito archeologico sito in Via Labicana 11-18 – Roma, per committenza della Sovrintendenza dei Beni archeologici del Lazio.**
- Relazioni geologiche riguardanti circa **n.60 lottizzazioni** in diversi comuni, in maggioranza della provincia di Rieti, per committenza dei proprietari stessi.
- Relazioni geologiche preliminari finalizzate ad interventi di **riqualificazione del centro storico di Stimigliano (RI), di Casperia (RI), di Collevecchio (RI), di Tarano (RI), della fraz. di S. Polo, nel comune di Tarano (RI), di Torri in Sabina (RI), di Selci (RI), di Castelnuovo di Farfa (RI), di Casperia (RI)**, commissionate dalle rispettive Amministrazioni comunali.
- Relazioni geologiche finalizzate ad interventi di **riqualificazione del**

Sede legale: Via Frattina, 10 – 00187 Roma

Sede amministrativa: Piazza M. della Libertà, 54 – 02047 Poggio Mirteto (RI)

Capitale Sociale € 60.000,00 i.v. E-mail: info@gedis-srl.com

Pag. 35



G.EDI.S. s.r.l



centro storico di Poggio Catino (RI), di Poggio Mirteto (RI), di Stimigliano (RI), di Tarano (RI), di Montopoli di Sabina (RI), commissionate dalle rispettive amministrazioni comunali.

- Relazione geologica riferita alla realizzazione di **interventi di accesso turistico** preso la centrale idroelettrica “Acquoria” Tivoli (Rm), **per conto della Sovrintendenza per i beni architettonici del Lazio.**
- Relazione geologico tecnica finalizzata alla realizzazione di un’area, con **strutture coperte, destinata a fiera e mercato** commissionata dal comune di Stimigliano (RI).
- Relazione geologico-tecnica finalizzata alla **demolizione e ricostruzione di un edificio** di proprietà comunale, commissionata dall’amministrazione comunale di Castelnuovo di Farfa (RI).
- Relazione geologico tecnica finalizzata alla realizzazione di un’area, con **strutture coperte, destinata a fiera e mercato** commissionata dal comune di Frasso Sabino (RI).

- **Relazione geologica inerente la ristrutturazione ed adeguamento sismico del Palazzo Vescovile e del Palazzo del Seminario, siti in Nocera Umbra (PG).**
- **Relazione geologica inerente l’adeguamento funzionale della Biblioteca Universitaria di Cagliari.**
- Relazione geologica inerente **la realizzazione di un deposito automobilistico**, sito in Colleferro (RM), per conto della Soc. COTRAL S.p.a.



G.EDI.S. s.r.l



- Relazione geologica inerente **la realizzazione di un deposito automobilistico**, sito in Ronciglione (VT), per conto della Soc. COTRAL S.p.a.
- Relazione geologica riferita ai lavori **di realizzazione di un ascensore nel Sacro Convento di S. Francesco in Assisi; Assisi.**
- Relazione geologica preliminare riferita **ai lavori di restauro, risanamento e ristrutturazione nel complesso di S. Michele a Ripa; Roma.**
- Relazione geologico-tecnica riferita **ai lavori di ampliamento dei locali parrocchiali**, commissionati dalla Parrocchia di Santa Galla; Roma.
- Relazione geologico-tecnica relativa al progetto **per la realizzazione di strutture di sostegno necessarie alla messa in opera delle capriate per il Teatro dell’Opera, per committenza del Comune di Roma.**
- Relazione geologica preliminare riferita **ai lavori di realizzazione di un ascensore nel Monumento Nazionale a Vittorio Emanuele II; in Roma.**
- Relazione geologica preliminare indicante la situazione **di rischio geologico esistente in Piazza Martiri della Libertà; Poggio Mirteto (RI)**, commissionata dal Comune stesso.
- Relazione geologico tecnica per la costruzione di **n. 3 ponti ed un argine** necessari per la sistemazione della Strada intercomunale “Chiuselle” sita nel Comune di Casperia (RI), **commissionata dalla IV Comunità Montana del Lazio.**
- Relazione geologico tecnica per la costruzione di un **ponte** sito in Stimigliano Scalo (RI), **commissionata dall’Amministrazione comunale.**



G.EDI.S. s.r.l



- Relazione geologico tecnica per il consolidamento di un **ponte** sito nel comune di Casperia (RI); commissionata dal Comune stesso.
- Relazione geologico-tecnica relativa al progetto per la **sistemazione di un tratto della strada** di circonvallazione al centro storico, commissionata dall'Amministrazione comunale di Toffia (RI).
- Relazione geologico-tecnica inerente la realizzazione di **muri di contenimento** di pertinenza della scuola elementare statale "G. Buccini" commissionata dal Comune di Torri in Sabina (RI).
- Relazione geologico-tecnica relativa al progetto di **allargamento dell'incrocio S.P. 48 "Finocchieto"-S.P."Tancia"**, nel comune di Poggio Mirteto, **per conto dell'Amministrazione Provinciale di Rieti**.
- Relazione geologico tecnica per **l'ampliamento della Scuola Materna** di Montopoli di Sabina (RI), commissionata dal Comune stesso.
- Relazione geologico tecnica per **l'ampliamento della Scuola Elementare** di Montopoli di Sabina (RI), commissionata dal Comune stesso.

- Relazione geologico tecnica per **l'ampliamento della Scuola Elementare** di Borgonuovo ; Tarano (RI), commissionata dal Comune stesso.
- Relazione geologico tecnica per **l'ampliamento dell'Istituto Scolastico** Comunale di Casperia (RI), commissionata dal Comune stesso.
- Relazione geologico-tecnica inerente **il consolidamento dalla Chiesa di S.Stefano degli Abissini sita nella Città del Vaticano**.
- Relazione geologico tecnica per **la ristrutturazione della Chiesa di**

Sede legale: Via Frattina, 10 – 00187 Roma

Sede amministrativa: Piazza M. della Libertà, 54 – 02047 Poggio Mirteto (RI)

Capitale Sociale € 60.000,00 i.v. E-mail: info@gedis-srl.com

Pag. 38



G.EDI.S. s.r.l



S.M. Arcangelo sita in Montopoli di Sabina, commissionata dal Sub-Commissario al sisma (Presidente della Provincia).

- **Relazione atta a verificare la situazione geologico tecnica riguardante la Chiesa di S. Croce in Flaminio sita Via G. Reni, Roma**
- Relazione atta a verificare la situazione geotecnica del **Seminario Madonna del Giglio** (Magliano Sabina; RI), Commissionato dalla Diocesi Suburbicaria di Poggio Mirteto.
- Relazione finalizzata alla **verifica della situazione geologico-tecnica della Chiesa di San Pietro** situata ad Anticoli Corrado (RM). Relazione geologico tecnica relativa al progetto per la realizzazione di una **strada pedonale di accesso alla chiesa di S. Vito** - Calvi dell'Umbria (Tr), per conto della Diocesi Suburbicaria di Poggi Mirteto.
- Relazione atta a verificare la situazione geotecnica **della Casa Generalizia dell'Istituto delle Suore Armene dell'Immacolata Concezione**, sita in Via Monti n. 9; Roma.

- Relazione atta a verificare la situazione geologica inerente **la Casa Generalizia dei Religiosi Terziari Cappuccini dell'Addolorata**, sita in Via Blumenstihl, 28/36 - Roma.
- Relazione geotecnica indicante gli interventi necessari al **consolidamento della chiesa** sita nel comune di Montebuono (RI); fraz. Fianello. Commissionato dalla Diocesi Suburbicaria di Poggio Mirteto.
- Relazione geologico–tecnica relativa al progetto **per il rifacimento di una pista aeroportuale, dell'Aeroporto militare T. Fabbri,**

Sede legale: Via Frattina, 10 – 00187 Roma

Sede amministrativa: Piazza M. della Libertà, 54 – 02047 Poggio Mirteto (RI)

Capitale Sociale € 60.000,00 i.v. E-mail: info@gedis-srl.com

Pag. 39



G.EDI.S. s.r.l



**commissionato dalle imprese Mancini Costruzioni Generali e
Chiavarino Franco.**

- **Relazione geologico – tecnica inerente l’ampliamento di una cabina di trasformazione**, sita in località Montesanto nel comune di Casperia, **commissionata dal Consorzio Acquedotto comuni Media Sabina.**
- **Relazione geologico-tecnica finalizzata alla realizzazione di una struttura pre-fabbricata nel comune di Cittaducale (Ri) per il contenimento di apparecchiature di MT/BT, presso l’impianto di sollevamento sito in località Pendenza, commissionata dal Servizio Gestione Acquedotti Regionali dell’Assessorato Ambiente.**
- **Relazione geologico-tecnica riguardante la ristrutturazione di opere di presa presso una sorgente di proprietà comunale, sita nella Fraz. di Lugnola, commissionata dall’Amministrazione Comunale (RI).**
- **Perizia geologico tecnica, con indagini *in situ*, riguardante un fabbricato sito nella fraz. di Passo Corese, comune di Fara Sabina (RI), per conto del Tribunale di Rieti, nella Causa civile n° 20150/97.**

- **Relazione geologica inerente il progetto per la realizzazione di un serbatoio idrico** sito nella Frazione di Passo Corese, per committenza **dell’Amministrazione Comunale di Fara Sabina (RI).**
- **Relazione geologica inerente il progetto per la realizzazione dell’ampliamento del serbatoio idrico comunale**, sito in Loc.tà Quattro Venti, **commissionata dall’Amministrazione Comunale di Fara Sabina (RI).**
- **Circa n°40 relazioni geologico-tecnica relativa alla costruzione di opere**

Sede legale: Via Frattina, 10 – 00187 Roma

Sede amministrativa: Piazza M. della Libertà, 54 – 02047 Poggio Mirteto (RI)

Capitale Sociale € 60.000,00 i.v. E-mail: info@gedis-srl.com

Pag. 40



G.EDI.S. s.r.l



minori (**campi di bocce coperti, canile comprensoriale, pensiline**)

commissionate da alcuni Comuni della provincia di Rieti.

- Relazione geologica inerente il progetto per la **ristrutturazione dell'edificio scolastico da destinare ad asilo nido e realizzazione di un locale annesso** per committenza dell'Amministrazione Comunale di Configni (RI).
- Perizia geologica, con indagini *in situ*, **finalizzata alla valutazione qualitativa e quantitativa dei materiali idonei alla realizzazione di laterizi** presenti in un'area di proprietà della Soc. F.B.M. S.p.a. sita nel comune di Fiano Romano (RM), **per conto dell'Amministrazione Comunale di Fiano Romano (RM).**
- Relazione geologico – tecnica inerente interventi di consolidamento e ristrutturazione di alloggi e locali **Compensorio Guardia vecchia, sito in La Maddalena (SS), commissionata dal Ministero delle Infrastrutture e dei Trasporti.**

- Relazione geologica relativa al progetto per **la ristrutturazione della Sede Municipale**, sita in Piazza Matteotti, **per committenza dell'Amministrazione Comunale di Fiano Romano (RM).**
- Redazione relazione geologica ed esecuzione sondaggi esplorativi propedeutici **alla progettazione esecutiva delle pendici dell'Aventino e del Giardino degli Aranci, in Roma Municipio I, commissionata dalla Soc. Risorse per Roma S.P.A.**
- Redazione relazione geologica ed indagini geognostiche eseguite **c/o**

Sede legale: Via Frattina, 10 – 00187 Roma

Sede amministrativa: Piazza M. della Libertà, 54 – 02047 Poggio Mirteto (RI)

Capitale Sociale € 60.000,00 i.v. E-mail: info@gedis-srl.com

Pag. 41



G.EDI.S. s.r.l



Città del Vaticano per realizzazione nuovo deposito interno sottostante il Largo Fontana del Sacramento.

- Redazione relazione geologica ed indagini geognostiche eseguite c/o **Città del Vaticano per l'ampliamento della Falegneria.**
- Redazione relazione geologica ed indagini geognostiche eseguite c/o **Città del Vaticano per la ristrutturazione della Caserma della Gendarmeria.**
- Redazione relazione geologica ed indagini geognostiche eseguite c/o **Città del Vaticano per la ristrutturazione del magazzino periodici della Biblioteca Apostolica Vaticana.**
- Redazione relazione geologica ed indagini geognostiche eseguite c/o **Città del Vaticano per indagini presso la Fontana della Conchiglia.**
- Redazione relazione geologica ed indagini geognostiche eseguite c/o **un'area posta lungo la SS Aurelia (Km 46+500) tenuta Pallavicini Sforza /Diaz relativa alla realizzazione di un impianto di pannelli fotovoltaici.**

- Relazione geologica relativa al **progetto di creazione di una zona umida e gestione sperimentale Collettore Generale Acque Basse (idrovore di Maccarese – Comune di Fiumicino, RM) commissionata dal Consorzio di Bonifica del Fiume Tevere e dell'Agro Romano.**
- Relazione geologica per i **lavori di restauro e consolidamento di un fabbricato lesionato in seguito agli eventi sismici dell'Aprile 2009**, sito in S.S. 80 n°20 (Comune de L'Aquila), commissionata dall'Ing. Francesca Saccani.



G.EDI.S. s.r.l



- **Relazione geologica per i lavori di restauro e consolidamento di un fabbricato lesionato in seguito agli eventi sismici dell'Aprile 2009**, sito in Via degli Orsini n°15 (Comune de L'Aquila), commissionata dall'Ing. Francesca Sacconi.
- **Relazione geologica relativa al progetto per la manutenzione straordinaria e ammodernamento della rete idrica**, in Loc.tà La Cascata, **su committenza dell'amministrazione Comunale di Licenza (RM).**
- **Relazione geologica relativa al progetto per il consolidamento dell'edificio scolastico comunale** commissionata dall'Amministrazione Comunale di Montebuono (RI).
- **Relazione geologica relativa al progetto per l'intervento di rifacimento e adeguamento funzionale di un immobile comunale da adibire ad ostello**, sito in via XX Settembre incrocio via del Plebiscito, **di proprietà dell'Amministrazione Comunale di Ponzano Romano (RM).**

- **Relazione geologica finalizzata alla realizzazione di un parcheggio multipiano**, sito nel centro storico, **commissionata dall'Amministrazione comunale di Accumoli (RI).**
- **Relazione geologico-tecnica inerente la verifica tecnico-sismica delle Scuole Materna ed Elementari**, site nella frazione di Torano, Comune di Borgorose (RI), **per committenza della Soc.tà CND Controlli non Distruttivi.**
- **Relazione geologica inerente il progetto per la realizzazione di un**

Sede legale: Via Frattina, 10 – 00187 Roma

Sede amministrativa: Piazza M. della Libertà, 54 – 02047 Poggio Mirteto (RI)

Capitale Sociale € 60.000,00 i.v. E-mail: info@gedis-srl.com

Pag. 43



G.EDI.S. s.r.l



serbatoio idrico sito nella frazione di Passo Corese, **per committenza dell'Amministrazione comunale di Fara Sabina (RI).**

- **Relazione geologica relativa al progetto per la realizzazione di un depuratore comunale**, sito in Loc. Monte Scaleo, **commissionata dall'Arch. Scarinci Fulvio, nel Comune di Campagnano di Roma (RM).**
- **Relazione geologica preliminare relativa al progetto di consolidamento e messa in sicurezza delle opere di presa delle "Sorgenti Molina"**, nel Comune di Castel Sant'Angelo (RI), **commissionata dalla Regione Lazio.**
- **Relazione geologica relativa alla realizzazione di n°8 attraversamenti carrabili**, in Loc.tà Cerenova, lungo la S.S. Aurelia (tra il km 43+000 e 45+000) ,**commissionata dal Consorzio di Bonifica del Fiume Tevere e dell'Agro Romano.**
- **Relazione geologica riguardante il progetto per l'ampliamento del molo 2 del Porto di Golfo Aranci**, **commissionata dall'autorità portuale di Olbia, Golfo Aranci, Porto Torres.**
- **Relazione geologica relativa al progetto per l'installazione di n°2 vasche interrato prefabbricate in c.a.**, presso la centrale di Latina, strada Macchia Grande 39, **commissionata da Terna S.p.A..**
- **Relazione geologica relativa al progetto per la realizzazione della nuova sede comunale**, sita in Loc. Osteria Mattoni, **su commissione dell'Amministrazione comunale di Longone sabino (RI)**
- **Relazione geologica relativa a corredo del progetto esecutivo inerente la realizzazione di una strada di collegamento al Polo Didattico** nel Comune di Poggio Mirteto (RI), **commissionata dall'Amministrazione**

Sede legale: Via Frattina, 10 – 00187 Roma

Sede amministrativa: Piazza M. della Libertà, 54 – 02047 Poggio Mirteto (RI)

Capitale Sociale € 60.000,00 i.v. E-mail: info@gedis-srl.com

Pag. 44



G.EDI.S. s.r.l

Provinciale di Rieti.



- Relazione geologica relativa alla **realizzazione di un attraversamento carrabile**, sito in Lungotevere dell'Acqua Acetosa 119 (Roma), **commissionata dal Circolo Canottieri Aniene**.
- Relazione geologica relativa al progetto **per l'installazione di n°4 vasche interrate prefabbricate in c.a.**, presso la centrale di Roma Nord, in Via Marcigliana 911, **commissionata da Terna S.p.A.**
- Relazione geologica relativa al progetto **per l'installazione di n°2 vasche interrate prefabbricate in c.a.**, presso la centrale di Valmontone (RM), in Via della Centrale elettrica, **commissionata da Terna S.p.A.**
- Relazione geologico-tecnica preliminare riguardante il progetto **per la realizzazione di un impianto di depurazione intercomunale** nel Comune di Ardea (RM), **per committenza dell'Amministrazione Regionale del Lazio**.

- Relazione geologico-tecnica relativa al progetto **per la realizzazione di un parcheggio auto e di opere accessorie**, presso il campo sportivo, sito in P.zza I Maggio, **per committenza dell'Amministrazione Comunale di Capena (RM)**.
- Relazione geologica relativa al progetto per la **realizzazione di un vano ascensore all'interno della sede Comunale**, sita in Via XX settembre n°9, **per committenza dell'Amministrazione di Frasso sabino (RI)**.
- Relazione geologica relativa al **progetto per la realizzazione di un**

Sede legale: Via Frattina, 10 – 00187 Roma

Sede amministrativa: Piazza M. della Libertà, 54 – 02047 Poggio Mirteto (RI)

Capitale Sociale € 60.000,00 i.v. E-mail: info@gedis-srl.com

Pag. 45



G.EDI.S. s.r.l



ponte sul Torrente Aia, commissionata dalla Soc.tà Fortunia Appalti srl.

- **Relazione geologica preliminare per la realizzazione di un tracciato stradale, sito in Loc.tà Capacqua, su committenza dell'Amministrazione Comunale di Poggio Mirteto (RI).**
- **Studio geologico inerente la risalita dell'umidità in alcune strutture murarie poste nel settore centrale di Palazzo Barberini, sito in Via delle Quattro Fontane (ROMA), commissionato dalla Soc.tà COBAR srl.**
- **Relazione geologica relativa al progetto per la sistemazione idraulica, ricalibratura e ripristino dell'alveo e delle sponde, nella tratta valliva del Fosso Marco Simone a monte del GRA (Comune di Roma), commissionata dal Consorzio di Bonifica del Fiume Tevere e dell'Agro Romano.**

- **Relazione riguardante le indagini sulle strutture fondali di Palazzo Massimo Istoriatto, Palazzo Massimo alle Colonne Palazzo Massimo di Pirro, siti in Corso Emanuele II (ROMA), commissionata dalla Soc.tà CND Controlli non Distruttivi per conto di Metro C.**
- **Relazione geologica finalizzata al progetto per il restauro, il recupero ed il riuso delle fabbriche del Santuario di Ercole Vincitore per committenza del Ministero per i beni e le attività culturali – Soprintendenza ai bene Archeologici del Lazio.**



G.EDI.S. s.r.l



- Relazione geologica finalizzata alla **realizzazione di un parcheggio multipiano**, sito nel centro storico, **commissionata dall'Amministrazione Comunale di Accumoli (RI)**.
- Relazione geologica relativa al progetto per i lavori di **ristrutturazione e ampliamento del reparto U.O.C. Radiologia dell'Ospedale S, Camillo De Lellis**, sito in Loc.tà Campo Lignano, **per committenza dell'Azienda Unità Sanitaria Locale di Rieti**.
- Relazione finale **delle lavorazioni svolte secondo quanto indicato dal C.T.U. del Tribunale di Rieti**, presso un sito industriale, sito in Via Maestri del Lavoro n°15/17 (loc.tà Vazia, RI), **di proprietà della Soc.tà SMD Sud Elettronica**.
- Relazione geologica conoscitiva **finalizzata alla progettazione di un parcheggio interrato multipiano**, sito in Via Flaminia Vecchia n°631, nella proprietà dell'Istituto Gesù Maria, **commissionata dalla C.I.A. srl (Compagnia Investimenti Appalti)**.

- Relazione geologica relativa al progetto **di demolizione e ricostruzione di un edificio ad uso uffici**, sito il Loc.tà Tor Vergata Via del Fosso del Cavaliere n°100 (ROMA), **per committenza del CNR-INAF**.
- Relazione geologica relativa al progetto **per i lavori di sistemazione idraulica del Fosso della Castelluccia** in corrispondenza del centro abitato di Falcognana, su committenza del **Consorzio di Bonifica del Fiume Tevere e dell'Agro Romano**.
- Relazione geologica inerente **la realizzazione di edifici residenziali**



G.EDI.S. s.r.l



**all'interno del comparto H1, sito in Via Pietro Poloniato snc, su
committenza del Consorzio di recupero Urbano Stagni di Ostia
Comparto H1 srl.**

- **Relazione riguardante le indagini sulle strutture fondali di Palazzo Nobili Vitelleschi, sito in Corso Emanuele II (ROMA), commissionata dalla Soc.tà CND Controlli non Distruttivi per conto di Metro C.**
- **Relazione geologica inerente il progetto per il completamento e restauro della Casa della Cultura e della Torre Comunale, site nel Centro Storico, per committenza dell'Amministrazione comunale di Selci (RI).**
- **Relazione geologica inerente il progetto per i lavori di adeguamento delle aree antistanti la stazione ferroviaria, in Loc.tà Stimigliano Scalo, per committenza dell'Amministrazione Provinciale di Rieti.**
- **Relazione geologica relativa al progetto per il consolidamento e la messa in sicurezza delle opere di presa delle "Sorgenti Moline", nel comune di Castel Sant'Angelo (RI), per committenza della Regione Lazio.**
- **Relazione geologica relativa alla realizzazione di un impianto di irrigazione-estendimento in Agro di Cerveteri (RM), sito in Loc.tà Macchia della Signora, commissionata dal Consorzio di Bonifica del Fiume Tevere e dell'Agro Romano.**
- **Relazione geologica relativa alla realizzazione di un'isola ecologica, sita in Via della Chimica snc, su committenza dell'Amministrazione Comunale di Fiano Romano (RM).**
- **Relazione geologica inerente il Piano di recupero del Piazzale Cairoli,**

Sede legale: Via Frattina, 10 – 00187 Roma

Sede amministrativa: Piazza M. della Libertà, 54 – 02047 Poggio Mirteto (RI)

Capitale Sociale € 60.000,00 i.v. E-mail: info@gedis-srl.com

Pag. 48



G.EDI.S. s.r.l



sito sul margine settentrionale del Centro Storico, **su committenza dell'Amministrazione comunale di Fiano Romano (RM).**

- **Relazione geologica relativa al progetto di un nuovo impianto di idrovore di Focene (Comune di Fiumicino, RM), per il sollevamento e trattamento delle acque di magra, commissionata dal Consorzio di Bonifica del Fiume Tevere e dell'Agro Romano.**
- **Relazione geologica relativa al progetto di ristrutturazione ed ammodernamento dell'impianto irriguo di Maccarese (idrovore di Maccarese – Comune di Fiumicino, RM), commissionata dal Consorzio di Bonifica del Fiume Tevere e dell'Agro Romano.**
- **Relazione geologica relativa al progetto di sistemazione e completamento del Canale "A" allacciante di Ponte Galeria, (Comune di Fiumicino), commissionata dal Consorzio di Bonifica del Fiume Tevere e dell'Agro Romano.**

- **Relazione geologica inerente il progetto per la realizzazione di un impianto tecnologico a servizio della rete di telefonia mobile cellulare in tecnologia UMTS-LTE, sito lungo Via Madonna degli Angeli snc (Comune di Fumone, FR), commissionata dalla Ericsson S.p.A.**
- **Relazione geologica inerente il progetto per la realizzazione di un serbatoio idrico, sito in prossimità del centro storico, commissionata dall'Amministrazione Comunale di Montopoli di Sabina (RI).**
- **Relazione geologica relativa al progetto per la realizzazione di un**

Sede legale: Via Frattina, 10 – 00187 Roma

Sede amministrativa: Piazza M. della Libertà, 54 – 02047 Poggio Mirteto (RI)

Capitale Sociale € 60.000,00 i.v. E-mail: info@gedis-srl.com

Pag. 49



G.EDI.S. s.r.l



centro polivalente logistico di protezione civile (Polo della Sicurezza),

il Loc.tà Capacqua, **di proprietà della Provincia di Rieti.**

- **Relazione geologica relativa al progetto per la realizzazione di un impianto a biogas, di proprietà di “Ponzano bioenergia Società agricola A.R.L.”, per conto della Soc.tà Sebigas – Gruppo Industriale Maccaferri, nel comune di Ponzano Romano (RM)**
- **Relazione geologica inerente il progetto per la realizzazione di un centro giovani, sito in Via Enrico Fermi, commissionata dall’Amministrazione comunale di Rignano Flaminio (RM).**
- **Relazione geologica relativa al progetto per l’ampliamento del centro commerciale “Castel Romano Factory Outlet”, edificio e parcheggio Est, sito in Loc. Castel Romano (RM), per committenza della Soc.tà Adanti S.p.A. (STRABAG).**
- **Relazione geologico-tecnica a corredo dell’indagine strutturale dell’edificio “Casone – Lyceè Chateaubriand”, sito a Roma, commissionata dal servizio tecnico dell’Ambasciata di Francia in Italia.**
- **Relazione geologica inerente il rifacimento dell’argine di Canale Casal Palocco, nel tratto che corre lungo via Ettore Pinelli (Loc. Infernetto – Roma), commissionata dal Consorzio di Bonifica del Fiume Tevere e dell’Agro Romano.**
- **Relazione geologica inerente il progetto definitivo di ristrutturazione edilizia ed ampliamento della sede di Roma del “Circolo Canottieri Aniene”, sita in Lungotevere dell’Acqua Acetosa n°189 (RM).**
- **Relazione geologica inerente i lavori di manutenzione straordinaria**

Sede legale: Via Frattina, 10 – 00187 Roma

Sede amministrativa: Piazza M. della Libertà, 54 – 02047 Poggio Mirteto (RI)

Capitale Sociale € 60.000,00 i.v. E-mail: info@gedis-srl.com

Pag. 50



G.EDI.S. s.r.l



presso la “Coffee house” di Palazzo Pallavicini Rospigliosi, sita in Via XXIV Maggio (RM).

- **Relazione geologica relativa al progetto per l’ampliamento del complesso immobiliare con destinazione non residenziale, servizi alle persone/istruzione scuola, sito in Via F. Ermini n°10, commissionata dalla Congregazione della Piccole Figlie di San Giuseppe (RM).**
- **Relazione geologica riguardante i lavori di risanamento dell’area in dissesto e ripristino delle condizioni di sicurezza degli impianti lungo la discenderia di Poggio Mirteto Scalo (RI), Loc.tà Castellaccio, commissionata dalla Presidenza del Consiglio dei Ministri – Dipartimento di Protezione Civile e Presidente della Regione Lazio – Commissario Delegato (O.P.C.M. n°3734/2009).**
- **Relazione geologica finalizzata alla verifica geologico-tecnica e sismica di un edificio, sito in Corso Duca di Genova n°82, Loc.Ostia Lido, di proprietà della Regione Lazio.**
- **Relazione geologica inerente il ripristino dell’argine sinistro del Canale Palocco, in corrispondenza dell’influente I, nel tratto che corre lungo Via Ettore Pinelli (Loc. Infernetto – Roma), commissionata dal Consorzio di Bonifica del Fiume Tevere e dell’Agro Romano.**
- **Relazione geologica inerente il progetto per la realizzazione di opere di difesa idraulica degli insediamenti abitativi, opere idrauliche di laminazione delle piene ed idrovore per il deflusso delle portate di piena degli affluenti del Fiume Aniene, il Loc.tà Albuccione (ROMA), commissionata dalla Soc.tà Costruzioni Stradali Consolidamenti srl, per conto del Ministero dell’Ambiente e della Tutela del Territorio e del Mare.**

Sede legale: Via Frattina, 10 – 00187 Roma

Sede amministrativa: Piazza M. della Libertà, 54 – 02047 Poggio Mirteto (RI)

Capitale Sociale € 60.000,00 i.v. E-mail: info@gedis-srl.com

Pag. 51



G.EDI.S. s.r.l



- **Relazione inerente le indagini effettuate per il progetto per il ripristino dell'ufficiosità del Fosso di Pratolungo (ROMA), commissionata Ministero dell'Ambiente e della Tutela del Territorio e del Mare.**
- **Relazione geologica relativa al progetto di valorizzazione delle Ville Imperiali – Villa di Adriano (Arcinazzo Romano, RM), commissionata dal Ministero per i beni Culturali e le Attività Culturali – Direzione Regionale per i Beni Culturali e Paesaggistici.**
- **Relazione geologica inerente il progetto per il “Fondo per il soccorso delle popolazioni colpite dal terremoto dell'Aprile 2009” – Lavori di riparazione e risanamento conservativo dell'Istituto professionale Alberghiero, sito nel Comune di Amatrice, commissionata Amministrazione Provinciale di Rieti.**
- **Relazione geologica relativa al progetto esecutivo per la realizzazione della strada di collegamento Anguillara Scalo-Cesano Scalo, commissionata da Anguillara-Cesano Scarl.**
- **Relazione geologica inerente il progetto per la realizzazione di un parcheggio, sito nel Comune di Forano (RIETI), su committenza dell'Amministrazione Comunale.**
- **Relazione geologica riguardante i lavori di messa in sicurezza di due porzioni di una scarpata che costeggia la S.R. 657 “Sabina”, tra il km 19+470 ed il km 19+540.**
- **Perizia geologico-tecnica finalizzata alla verifica di un blocco di loculi cimiteriali, siti nel settore centro-settentrionale del Cimitero, sito nella Fraz. di Bocchignano, commissionata dall'Amministrazione Comunale di Montopoli di Sabina (RI)**
- **Relazione geologica relativa al progetto per la messa in sicurezza**

Sede legale: Via Frattina, 10 – 00187 Roma

Sede amministrativa: Piazza M. della Libertà, 54 – 02047 Poggio Mirteto (RI)

Capitale Sociale € 60.000,00 i.v. E-mail: info@gedis-srl.com

Pag. 52



G.EDI.S. s.r.l



dell'edificio scolastico comunale, sito in Loc.tà Casali di Poggio

Nativo, su committenza dell'Amministrazione Comunale di Poggio Nativo (RI).

- Relazione geologica inerente il progetto definitivo **Opera Pubblica O.P. 03 – Ex Miralanza– Parco Papareschi, trasformazione Edificio “C” in asilo nido pubblico**, per committenza della **Soc.tà BCRE Roma SAPA**, sito nel Comune di Roma.
- Relazione geologico-tecnica relativa al progetto per la **realizzazione di un parcheggio interrato, per committenza della società SOGEA s.r.l.**, sito in Via Monti n°1, nel Comune di Roma.
- Relazione geologica inerente il progetto per la realizzazione di **opere di urbanizzazione a servizio del “Programma di Intervento Urbanistico Casal Monastero”**, sito in Via di Sant’Alessandro – Roma.
- Relazione geologica inerente il progetto per la realizzazione di **un’opera di contenimento in terra rinforzata a servizio del Comparto A – Servizi S2, relativo al programma d’intervento urbano “F2 Inviolatella Salaria”**, sito nel Comune di Roma.
- Relazione geologica relativa al progetto per i **lavori di manutenzione straordinaria e riconversione degli edifici, siti in Via Cassia n°176 (ROMA), sede dell’Unità di Ricerca per la valorizzazione qualitativa dei cereali, in sede dell’Amministrazione Centrale del CRA.**
- Relazione relativa alle indagini eseguite presso il Basamento Aventino, nell’area del Giardino di Vico (ROMA), commissionata della Soc.tà Pasqualucci Impresa di Costruzioni.
- Relazione geologica riguardante il piano di ristrutturazione edilizia e riqualificazione funzionale del complesso Ex San Pellegrino, sito in Via

Sede legale: Via Frattina, 10 – 00187 Roma

Sede amministrativa: Piazza M. della Libertà, 54 – 02047 Poggio Mirteto (RI)

Capitale Sociale € 60.000,00 i.v. E-mail: info@gedis-srl.com

Pag. 53



G.EDI.S. s.r.l



Salaria n°709/711 (Roma), di proprietà dell'Istituto Poligrafico e Zecca dello Stato.

- **Relazione geologica inerente il progetto per la messa in sicurezza di un tratto di una condotta idrica, sita lungo un versante posto a monte della S.R. 657 “Sabina” km 11+600**, commissionata dal Consorzio Bassa Sabina “Acqua Peschiera”, nel Comune di Tarano (RIETI).
- **Relazione geologico-tecnica inerente il progetto per la messa in sicurezza di un tratto della Strada Arci in corrispondenza dell'incrocio con la Via Empolitana (Comune di Tivoli)**, commissionata dalla Regione Lazio.
- **Relazione geologica inerente il progetto per la realizzazione di un ampliamento con giunti tecnici del fabbricato, sito in via dei Lecci (Valmontone – Roma), destinato ad ospedale diagnostico, denominato “Valmontone Hospital”**, su incarico ricevuto dall'Ing. Calcagni.
- **Relazione geologica ed idrogeologica inerente il progetto per la realizzazione di un impianto di trattamento della FORSU**, per la produzione di biometano e compost, sito in un'area posta in Contrada Spinaceto n°63, di proprietà della Green Park Ambiente S.r.l., commissionata dalla Soc.tà ELMEC ITALIA S.r.l..
- **Relazione geologica ed idrogeologica preliminare inerente il progetto per la costruzione di un nuovo complesso cimiteriale**, sito nella Fraz. di Pontestorto, commissionata dall'Amministrazione Comunale di Castelnuovo di Porto (RM).
- **Relazione geologica preliminare per la realizzazione di un impianto sportivo di cable wakeboard**, sito in loc.tà Piantate (Fiano Romano, RM),

Sede legale: Via Frattina, 10 – 00187 Roma

Sede amministrativa: Piazza M. della Libertà, 54 – 02047 Poggio Mirteto (RI)

Capitale Sociale € 60.000,00 i.v. E-mail: info@gedis-srl.com

Pag. 54




G.EDI.S. s.r.l

di proprietà della Soc.tà Agrisport S.r.l.



- Relazione geologica relativa al progetto per la realizzazione di una vasca, sita nel Comune di Fiumicino (RM), commissionata dal Consorzio di Bonifica del Fiume Tevere e dell'Agro Romano.
- Perizia geologico-tecnica relativa al progetto per la realizzazione dello svincolo stradale alla progressiva km 2+218 dell'Autostrada A12 Roma-Civitavecchia, su committenza della Regione Lazio (in corso di svolgimento).
- Relazione geologica inerente il progetto per la realizzazione di un'isola ecologica, sita in Loc.tà Meana, commissionata dall'Amministrazione Comunale di Nazzano (RM).
- Relazione geologica relativa al progetto di consolidamento di un muro del Tempio di Diana, sito nel Comune di Nemi (RM), commissionata dal Ministero per i beni Culturali e le Attività Culturali – Direzione Regionale per i Beni Culturali e Paesaggistici.
- Relazione geologica inerente la realizzazione di strutture a servizio del complesso sportivo di Via Longoni (ROMA), commissionata dalla Federazione Italiana Giuoco Calcio – Lega Nazionale Dilettanti.
- Relazione geologica inerente la realizzazione di opere in c.a. per la sistemazione del Fosso di Tor Bella Monaca all'interno del complesso sportivo di Via Longoni (ROMA), commissionata dalla Federazione Italiana Giuoco Calcio – Lega Nazionale Dilettanti.
- Relazione geologica inerente il progetto per la realizzazione di un asilo nido a servizio dell'intervento urbanistico "Boccea", sito in Via Antonio Maglio (Loc.tà Collina delle Muse), di proprietà del Consorzio Boccea S.r.l..



G.EDI.S. s.r.l



- Relazione geologica relativa al progetto per l'interramento di gruppi elettrogeni, siti in Via Ciro il Grande (ROMA), presso la sede dell'INPS, commissionata dalla Soc.tà Installazioni Impianti SpA.
- Relazione geologica e relazione geotecnica relative ai lavori di risanamento e consolidamento dei vari corpi fabbrica del complesso "Oasi Tabor", sito nel Comune di Santa Marinella, di proprietà della Congregazione Ancelle della Visitazione.
- Relazione geologica inerente il progetto per l'ampliamento del cimitero comunale sito al km 22 della S.S. 313 , su committenza della Parlato Costruzioni Srl..
- **Relazione geologica relativa al progetto per interventi presso la scuola elementare "Edmondo De Amicis"**, sita in Via Luigi Giustiniani n°18, commissionata dall'Amministrazione Comunale.
- **Relazione geologica a corredo del progetto di Interventi di valorizzazione dell'area fieristica di Osteria Nuova.**
- **Relazione geologica relativa al progetto di edificazione di un centro polifunzionale con annessa piazza e area per attività sportive**, in Via della Massimilla snc, commissionata dall'Amministrazione Comunale.
- **Relazione geologica relativa al progetto per la realizzazione di un parcheggio comunale e di box auto privati**, siti in Via Della Storta, di proprietà dell'Amministrazione Comunale.
- Relazione geologica inerente il progetto per i lavori di intervento sul corpo stradale lungo la S.P. 18 "Torrita-Accumoli-Libertino" (tratto compreso tra km 9+050 e km 10+900) commissionata dall'Amministrazione Provinciale.
- Relazione geologica inerente il progetto per l'ampliamento della



G.EDI.S. s.r.l



carreggiata della S.P. 20 - "Rampa di accesso ponte" in prossimità del "Ponte Rosa", in località Retrosi, commissionata dalla Società Sonedile S.r.l..

- Relazione geologica relativa al progetto per la realizzazione di struttura prefabbricata da destinare a finalità pubbliche sita in Via dei Cappuccini s.n.c., commissionato dall'Amministrazione Comunale.
- Relazione geologica inerente la variante urbanistica per la valorizzazione del tratto non realizzato di Via Bari e ottimizzazione degli accessi alla zona industriale di Fiano Romano commissionata dall'Amministrazione Comunale.
- Relazione geologica e geotecnica relativa al progetto per l'intervento di somma urgenza per la bonifica di un tratto di Via Umberto I, interessato dall'apertura di una voragine, commissionata dall'Amministrazione Comunale.
- Integrazione relazione geologica relativa al progetto per ampliamento cimitero comunale-Progetto esecutivo n.41 loculi e n.35 ossari su committenza dell'Amministrazione Comunale.
- Relazione geologica relativa al progetto per la realizzazione di n.4 blocchi di nuovi loculi presso il Cimitero Comunale, su committenza dell'Amministrazione Comunale.

IDROGEOLOGIA ED IDRAULICA

- **Studio idrogeologico dell'acquifero presso l'Ippodromo "Capannelle"** (prospezione geofisica, perforazione, studio quantitativo)



G.EDI.S. s.r.l



della risorsa mediante prove di portata, monitoraggio), commissionato dalla società proprietaria.


- **Studi idrogeologici per la redazione di Carte Idrogeologiche relative ai P.R.G. di alcuni Comuni della provincia di Rieti (Stimigliano, Torri in Sabina, Vacone, Forano, Tarano, Montebuono) e della provincia di Roma (Fiano Romano, Nazzano).**
- Relazione idrogeologica atta a delimitare **le aree di salvaguardia delle acque destinate al consumo umano nel Comune di Configni (RI)**, ai sensi del d.lgs. 11 Maggio 1999, n.152 e Delib. Giunta reg. del 11 dicembre 1999, n.5817.
- Relazione idrogeologica atta a delimitare **le aree di salvaguardia delle acque destinate al consumo umano nel Comune di Stimigliano (RI)**, ai sensi del d.lgs. 11 Maggio 1999, n.152 e Delib. Giunta reg. del 11 dicembre 1999, n.5817.
- Relazioni geologiche e idrogeologiche per il **recupero di n.3 sorgenti, commissionate del Comune di Configni (RI).**
- Relazione idrogeologica atta a delimitare **le aree di salvaguardia delle acque destinate al consumo umano nel Comune di Vacone (RI)**, ai sensi del d.lgs. 11 Maggio 1999, n.152 e Delib. Giunta reg. del 11 dicembre 1999, n.5817.
- Studio geologico preliminare per **la ricerca e lo sfruttamento di acque minerali**, nel Comune di Cittaducale (RI), commissionata dall'Amministrazione comunale.
- Relazione idrogeologica relativa **al progetto per il miglioramento ed il completamento delle sorgenti "Fonticelle" e "Spugnale" site in Accumuli (RI), per committenza della Regione Lazio.**

Sede legale: Via Frattina, 10 – 00187 Roma

Sede amministrativa: Piazza M. della Libertà, 54 – 02047 Poggio Mirteto (RI)

Capitale Sociale € 60.000,00 i.v. E-mail: info@gedis-srl.com

Pag. 58



G.EDI.S. s.r.l



- Relazioni per **vincolo idrogeologico riguardante n.2 strade comunali** site nel comune di Configni (RI), commissionate dal comune stesso.
- Relazione idrogeologica riferita **alla verifica idraulica dell'affluente del Fosso di Gattaceca**, sito in loc. Formelluccio (Comune di Mentana, RM), per l'autorizzazione allo scarico delle acque depurate prodotte da Nomentum Soc. sportiva a.r.l..
- **Circa n. 400** relazioni geologiche riferite alla **posa in opera di una fossa biologica a dispersione di tipo Imhoff mediante sub-irrigazione**, a servizio di fabbricati per civile abitazione.
- Relazione idrogeologica finalizzata **alla verifica idraulica di un fosso di importanza locale**, in prossimità del campo sportivo, in Loc. Valletonda (Comune di Poggio Mirteto, RI), commissionata dalla Soc. "Sabina Conglomerati".
- Relazione idrogeologica finalizzata **alla verifica idraulica del Fosso di Capacqua, in corrispondenza della confluenza con il Fiume Tevere, commissionata dall'Amministrazione Provinciale di Rieti.**
- Relazione ideologico-idraulica di un versante, per la **realizzazione di un impianto fotovoltaico**, in Loc. Vena Francesco-Defensa nel Comune di Borgorose (RI), **per committenza della Soc.tà Interservice S.P.A.**
- Relazione geologica riferita **alla verifica idraulica del torrente Farfa**, in cui si immettono le acque depurate dal depuratore comunale, sito in Loc. Granica, **commissionata dall'Amministrazione comunale di Castelnuovo di Farfa (RI).**
- Relazione idrogeologica riferita **alla verifica idraulica di un affluente del Fosso della Patatona, per l'autorizzazione allo scarico delle acque depurate** prodotto dall'Istituto Figlie della Carità del Preziosissimo



G.EDI.S. s.r.l

Sangue, in via Romana 29, Comune di Ciampino (RM).



- Relazione tecnica-idrogeologica relativa **alla richiesta di concessione di derivazione di acqua pubblica da n°3 pozzi, destinati ad uso irriguo**, siti nell'Aeroporto Militare di Centocelle (RM) "F. Baracca", **di proprietà dell'Aeronautica Militare, in Via della Papiria 365 e Via di Centocelle 251.**
- Relazione idrogeologica integrativa e sostitutiva riferita **alla verifica idraulica per la sdemanializzazione del tratto di monte di un affluente del Fosso Santola del Figurone**, sito il Loc.tà Castel Romano (Roma), **commissionata dalle Soc.tà Sieci s.r.l. & Estcapital sgr S.p.A.- Fondo Geoponente.**
- Relazione idrologico-idraulica **di un versante, per la realizzazione di un impianto fotovoltaico**, in Loc.tà Vena Francesco Defensa nel Comune di Borgorose (RI), **per committenza della Soc.tà Interservice SpA.**
- Studio idrogeologico riguardante **l'opera di captazione "Spugnale"**, nel comune di Accumuli (RI), **per committenza dell'Amministrazione regionale del Lazio per committenza della Regione Lazio – Area risorse idriche e servizio idrico integrato.**
- Relazione idrogeologica **da porre a corredo della domanda di autorizzazione alla ricerca e scavo di un pozzo per acque sotterranee ad uso non domestico**, sito in Loc.tà Torano (Borgorose, RI), **per committenza dell'Amministrazione Regionale del Lazio per committenza della Regione Lazio – Area risorse idriche e servizio idrico integrato.**
- Studio idrogeologico riguardante **l'opera di captazione "Acquasanta"**,

Sede legale: Via Frattina, 10 – 00187 Roma

Sede amministrativa: Piazza M. della Libertà, 54 – 02047 Poggio Mirteto (RI)

Capitale Sociale € 60.000,00 i.v. E-mail: info@gedis-srl.com

Pag. 60



G.EDI.S. s.r.l



nel comune di Cittareale(RI), **per committenza dell'Amministrazione Regionale del Lazio.**

- **Relazione idrogeologica relativa alla domanda di nulla osta per il vincolo idrogeologico per il progetto per lo spostamento e la sostituzione di condotte idriche, riqualificazione e miglioramento di alcuni impianti fissi di accumulo, siti in Loc.tà Peschietta (Fiamignano, RI), per committenza dell'Amministrazione Regionale del Lazio per committenza della Regione Lazio – Area risorse idriche e servizio idrico integrato.**
- **Relazione idrogeologica da porre a corredo della domanda di autorizzazione alla ricerca e scavo di un pozzo, sito in Loc.tà Quattro Venti (Fara Sabina, RI), per committenza dell'Amministrazione comunale di Fara Sabina.**
- **Relazione idrogeologica riferita alla verifica idraulica del Fosso Riana, per l'autorizzazione allo scarico delle acque depurate prodotte dall'impianto di depurazione sito il Loc.tà Magagnano, di proprietà dell'Amministrazione comunale di Toffia (RI).**
- **Studio idrogeologico riguardante l'opera di captazione spugnale, per committenza della Regione Lazio per committenza della Regione Lazio – Area risorse idriche e servizio idrico integrato.**
- **Studio idrogeologico finalizzato alla ricerca di acque potabili presso la Loc.tà Torano (Borghese,RI), per committenza della Regione Lazio – Area risorse idriche e servizio idrico integrato.**
- **Relazione geologica riferita alla verifica idraulica del Rio Cavalli nel tratto in cui si immettono le acque trattate dal depuratore comunale, sito in Via Finocchietto, commissionata dall'amministrazione**



G.EDI.S. s.r.l

comunale di Poggio Catino (RI).




- Relazione idrogeologica finalizzata alla **verifica idraulica del Fosso di Grotte Barca, ricettore delle acque trattate dal depuratore**, sito lungo la S.P. Furbara Sasso e prodotte dalla frazione di Sasso Cerveteri, **commissionata dall'Amministrazione comunale di Cerveteri (RM)**.
- Relazione tecnico-idrogeologica relativa **alla richiesta di concessione di derivazione di acqua pubblica da sorgenti**, site in Loc.tà Terracino (Accumuli, RI), **per committenza della Regione Lazio – Area risorse idriche e servizio idrico integrato**.
- Studio di fattibilità per la realizzazione di pozzi assorbenti per lo smaltimento delle acque depurate e prodotte da un locale pubblico, sito in Via Aurelia n°838 (ROMA), di proprietà della Soc.tà Desilì s.r.l..
- **Relazione idrogeologica riferita alla verifica del regime delle portate del Fosso Statuario per l'autorizzazione allo scarico delle acque reflue di tipo civile, provenienti dallo stabilimento dell'Istituto Zooprofilattico Sperimentale delle Regioni Lazio e Toscana, sito in Via Appia Nuova n°1411 – Roma.**
- Relazione idrogeologica riferita alla verifica del regime delle portate del Fosso di Colle Mattia per il rinnovo dell'autorizzazione allo scarico delle acque depurate prodotte da Terre dei Pallavicini Soc. Agricola srl, in Via delle Marmorelle n°1238 – Roma.
- Verifica idraulica inerente le acque meteoriche drenanti verso il fosso di guardia a ridosso della rampa del Grande Raccordo Anulare, posto a margine dell'intervento urbanistico “Boccea”commissionato del Consorzio Boccea s.r.l. (ROMA).
- Relazione idrologica finalizzata alla verifica idraulica del fosso Cinquina

Sede legale: Via Frattina, 10 – 00187 Roma

Sede amministrativa: Piazza M. della Libertà, 54 – 02047 Poggio Mirteto (RI)

Capitale Sociale € 60.000,00 i.v. E-mail: info@gedis-srl.com

Pag. 62



G.EDI.S. s.r.l



e alla definizione del rischio legato alle acque di scorrimento e di infiltrazione provenienti da monte, nel lotto sito in Via di Casal Boccone n°256 (ROMA).

- Relazione idraulica inerente lo studio di protezione idraulica relativo al progetto per la realizzazione di un complesso residenziale, sito in Via Carlo Pianfei (ROMA).
- Relazione idraulica inerente lo studio di protezione idraulica relativo al progetto per la realizzazione di un complesso residenziale, sito in Via Pocapaglia (ROMA).
- Relazione idraulica inerente lo studio di protezione idraulica relativo al progetto per la realizzazione di un complesso residenziale, sito in Via Carlo Grabher (ROMA).
- Relazione idraulica inerente lo studio di protezione idraulica relativo al progetto per la demolizione e ricostruzione di un edificio prevalentemente non residenziale, sito in Via Giovanni Minozzi (ROMA).
- Relazione idraulica inerente lo studio di protezione idraulica relativo al progetto per la demolizione di un fabbricato esistente e ricostruzione di un edificio bifamiliare, sito in Via Nicomaco (ROMA).
- Relazione idraulica inerente il progetto per la mitigazione del dissesto geomorfologico che ha coinvolto il settore nord-occidentale di un parco fotovoltaico, sito in C.da Ramotta, nel Comune di Tito (PZ)
- Verifica idraulica dell'impluvio e del fosso Pratarone ricettori delle acque meteoriche del complesso produttivo, commerciale e per attività sportive, sito nel Comune di Scandriglia (RI), commissionata dalla Società VALNOVA s.r.l..



G.EDI.S. s.r.l



- Relazione idrologica finalizzata alla verifica idraulica del fosso dell'Acqua Sabo, commissionata dall'Amm.ne Comunale di Cottanello (RI).
- Analisi idrologica, verifica idraulica ed indicazioni sugli interventi di recupero del tratto del Fosso di Ponticelli all'altezza dell'intersezione con Via San Lorenzo, commissionata dall'Amministrazione Comunale di Fiano Romano (RM)
- Relazione di calcolo e verifica idraulica di un canale ricettore delle acque meteoriche provenienti dal distributore di carburante sito in Via San Sebastiano nel Comune di Fiano Romano (RM), e dimensionamento della vasca di laminazione destinata al recupero e smaltimento delle acque commissionata dalla ENERPETROLI s.r.l.
- Relazione di calcolo e verifica idraulica del Fosso Rio Pozzo ricettore delle acque meteoriche provenienti dal dilavamento di piazzali e acque reflue di un edificio ad uso commerciale e residenziale, sito nel Comune di Mentana (RM), commissionata dalla Soc.tà Parco Mentana s.r.l.
- Relazione tecnica-idraulica allegata alla richiesta di condono edilizio L.47/85 per un'opera sita in Via Palombarese, nel Comune di Fonte Nuova (RM).
- Relazione idrologica finalizzata alla verifica idraulica del fosso di San Benedetto, inerente il progetto per la realizzazione di un opificio commerciale, sito in località Il Concio nel Comune di Nepi (VT), di proprietà della Soc. "Calzature Fernando S.a.s."
- Relazione idrologica finalizzata alla verifica idraulica del fosso di San Benedetto inerente il progetto per la realizzazione di un opificio commerciale, sito in Via Roma nel Comune di Nepi (VT), di proprietà di



G.EDI.S. s.r.l

"La Villa Società ARL".



- Relazione di calcolo e verifica idraulica di un fosso ricettore di acque meteoriche nel cui bacino idrografico verrà realizzato il “Programma di Intervento Urbanistico Casal Monastero”, sito in Via di Sant’Alessandro, nel Comune di Roma.
- Relazione di calcolo e Verifica idraulica del Fosso di Fontignano, ricettore delle acque meteoriche del nuovo comprensorio in Ambito di Riserva “Casal Lumbroso” sita nel Comune di Roma ,commissionata da Consorzio Casal Lumbroso.
- Analisi idrologica di un canale ricettore delle acque meteoriche provenienti dal bacino idrico sotteso destinato alla costruzione del nuovo complesso cimiteriale, sito nella Frazione di Pontestorto, commissionata dall'Amm.ne Comunale di Castelnuovo di Porto (RM).
- Relazione tecnica-idraulica inerente il fosso di Brava in cui si immettono le acque provenienti dal Programma di intervento Urbanistico “Villa Troili” commissionato dal Consorzio Villa Troili
- Relazione di calcolo idraulico del nuovo comparto R7 Consorzio Fontanile di Vermicino sito tra via del Fontanile di Vermicino e via Tuscolana Vecchia di proprietà della Società Edilizia Residenziale Santa Maria e della società Cofer srl
- Relazione di calcolo e verifica idraulica di un fosso ricettore di acque meteoriche nel cui bacino idrografico verrà realizzato il “Programma di intervento urbanistico Casal monastero” sito in via sant’Alessandro su committenza del Consorzio PTU Casal Monastero
- Relazione di calcolo idraulico e dimensionamento della vasca di laminazione destinata alla raccolta delle acque meteoriche dei nuovi



G.EDI.S. s.r.l



comprensori del Programma Urbanistico per l'area di Monte delle Pieve della Muratella compensazione di Casal Giudeo e Casale Montarelli commissionata da Italsac 90 s.r.l. e NII s.r.l.

- Relazione tecnico-idraulica relativa alla richiesta di concessione, di derivazione di acqua pubblica dalla Sorgente Vattillo destinata ad uso potabile in un sito di proprietà della Regione Lazio.
- Relazione tecnica inerente la verifica della qualità delle matrici ambientali (suolo e acqua) del fosso della Fontana Vecchia commissionata dall'Amministrazione Comunale.

PIANIFICAZIONE TERRITORIALE

- Studi geologici per la redazione del **P.R.G.** dei Comuni di **Stimigliano** (RI) di **Torri in Sabina** (RI), di **Vacone** (RI), di **Forano** (RI), di **Fiano Romano** (RM), commissionati dalle rispettive amministrazioni Comunali.
- Studi geologici per la redazione della **variante al P.R.G. o di alcune varianti di esso** per i Comuni di Tarano (RI), di Montebuono (RI), di Nazzano (RM), di Stimigliano (RI).
- Studio geologico riguardante **n. 3 Piani Urbanistici Attuativi** (PUA) CPR e Palombaro siti nel Comune di Fiano Romano (RM).
- Studio geologico riguardante **n. 1 Piano Urbanistico Attuativo** (PUA) in loc. Belvedere, sito nel Comune di Fiano Romano (RM).
- Relazione geologica a corredo del **Piano particolareggiato** di un comprensorio C3, sito in Loc.tà Corese Terra - Fara Sabina (RI),



G.EDI.S. s.r.l

commissionata dall'Amministrazione comunale.



- Relazione geologica inerente **il Piano Particolareggiato Esecutivo**, Zona B4A-Isola Sacra Variante al PRG, in Loc.tà Isola Sacra (Comune di Fiumicino, RM), per committenza della Soc. IGEAM S.r.l.
- Relazione geologica relativa **al programma di “Riqualifica urbana Centro Servizi Predestino”**, di un’area sita in Via Palmiro Togliatti angolo Via Predestina (ROMA), **per committenza della Sot.tà Impreme SpA.**
- Relazione geologica inerente **il progetto per il programma integrato di intervento (PII) “Angelus Ridet”**. Sito il **Loc.tà Sorgenti Acque Albule** nel Comune di Tivoli (RM), commissionata dai Sig.ri G. Cornetto Bourlat e P. Cornetto Bourlat.
- Studi di **Microzonazione Sismica di Livello 1 in ottemperanza alla DGR Lazio 545/2010** per i seguenti comuni: Configni (RI), Frasso (RI), Poggio Mirteto (RI), Castelnuovo di Farfa (RI), Forano (RI), Montebuono (RI), Torri in Sabina (RI), Monopoli di Sabina (RI), Selci (RI), Tarano (RI), Vacone (RI) e Fiano Romano (RM), **commissionati dai Comuni stessi.**
- Studi di **Microzonazione Sismica di Livello 1 in ottemperanza ai sensi dell’OCDPC n. 4007/12 e della DGR Lazio n. 545/2010** per i seguenti comuni: Poggio Mirteto (RI), Castelnuovo di Farfa (RI).
- Studi di **Microzonazione Sismica di Livello 1 in ottemperanza ai sensi dell’OCDPC n. 52/13 e della DGR Lazio n. 545/2010** per il comune di Tarano.
- Circa n°15 studi di **Microzonazione Sismica di Livello II in**

Sede legale: Via Frattina, 10 – 00187 Roma

Sede amministrativa: Piazza M. della Libertà, 54 – 02047 Poggio Mirteto (RI)

Capitale Sociale € 60.000,00 i.v. E-mail: info@gedis-srl.com

Pag. 67



G.EDI.S. s.r.l



ottemperanza alla DGR Lazio 545/2010 per i piani di lottizzazione

realizzati in alcuni comuni delle provincie di Rieti, Roma e Viterbo.

- **Relazione geologica riguardante il Piano di Zona**, sito in Via Grotti di Torri (Fraz. di Passo Corese), commissionata dall'Amministrazione Comunale di Fara in Sabina (RIETI).
- **Relazione geologica riguardante il Piano di Recupero del Centro Storico del Comune di Fiano Romano (RM)**, commissionata dall'Amministrazione Comunale.
- **Relazione geologica riguardante il piano di lottizzazione inerente la realizzazione di edifici residenziali**, sito in Loc.tà Casali di Poggio Nativo (RIETI).
- **Relazione geologica riguardante il piano di lottizzazione per un impianto di recupero inerti**, sito in Loc.tà Casali di Poggio Nativo (RIETI), di proprietà della Soc.tà R.E.S.S. s.r.l..
- **Relazione geologica riguardante la Variante al Piano Regolatore Generale per la realizzazione di un complesso produttivo, commerciale e per attività sportive**, sito nel Comune di Scandriglia (RIETI).
- **Relazione geologica riguardante n°1 Piano di Lottizzazione**, nel Comune di Selci Sabino (RIETI).
- **Relazione geologica riguardante il Piano di Lottizzazione “Colle del Borgo”**, sito nella Fraz. di Stimigliano Scalo (RIETI), di proprietà della Soc.tà Sabina Conglomerati s.r.l..
- **Relazione geologica riguardante il piano di lottizzazione di un'area di espansione “C” sottozona “C2”**, nel Comune di Cantalupo in Sabina (RIETI).

Sede legale: Via Frattina, 10 – 00187 Roma

Sede amministrativa: Piazza M. della Libertà, 54 – 02047 Poggio Mirteto (RI)

Capitale Sociale € 60.000,00 i.v. E-mail: info@gedis-srl.com

Pag. 68



G.EDI.S. s.r.l



- Relazione geologica riguardante il **Piano Particolareggiato in variante al P.R.G.**, Zona D - Sottozona D1 in Loc.tà Pillozze, Carrapone, Santa Maria commissionata dall'Amministrazione Comunale.
- Relazione geologica inerente il Piano di Recupero Urbanistico Dell'Area di via Milano – Via Procoio commissionata dall'Amministrazione Comunale.
- Relazione geologica riguardante il Piano Urbanistico Attuativo nell'area sita in località Belvedere, commissionata dall'Amministrazione Comunale.

PIANI DI EMERGENZA

- **Realizzazione del Piano di Emergenza Intercomunale COM7/RI con analisi delle Condizioni Limite per l'Emergenza (CLE) dei comuni di Poggio Mirteto, Montopoli di Sabina, Forano e Selci (RI).**
- **Realizzazione del Piano di Emergenza Comunale con analisi delle Condizioni Limite per l'Emergenza (CLE) del comune di Nazzano**



G.EDI.S. s.r.l



- **Piano di evacuazione dell'area del parco V1/V2 in zona EUR – CASTELLACCIO – EUROPARCO** in Roma commissionato dalla Soc. B.N.P. Paribas
- **Piano di Emergenza** per il campo di Tiro a volo in loc. Prima Porta



G.EDI.S. s.r.l



STABILITA' DEI VERSANTI

- Relazione geologico tecnica per il **consolidamento del versante S-O del centro storico di Forano (RI)**.
- Relazione geologico tecnica inerente la **richiesta di fondi alla Regione Lazio per il consolidamento dei centri storici (L. 183/97) dei paesi ricadenti all'interno del territorio della IV Comunità Montana del Lazio, commissionata dall'ente stesso.**
- Relazione geologico tecnica preliminare per il **consolidamento del versante S del centro storico di Magliano Sabina (RI)**.
- Relazione geologica atta ad individuare il tipo di intervento necessario per la **bonifica di un movimento franoso** interessante anche un fabbricato di civile abitazione, **commissionata dal Comune di Torri in Sabina (RI)**.
- Relazione geologico-tecnica per la **bonifica di un movimento franoso interessante gli impianti sportivi del Comune di Mompeo (RI), commissionata dal Comune stesso.**
- Perizia riguardante il crollo di un **muro di sostegno, commissionata dal Comune di Tarano (RI)**.
- Relazione geologica per la **bonifica di un movimento franoso sito in prossimità della scuola comunale di Casperia (RI), commissionata dal Comune stesso.**
- Relazione geologico-tecnica finalizzata **alla bonifica di un'area avente problematiche geomorfologiche**, sita in località Madonna del Mattone a Mompeo (RI), **commissionata dall'Amministrazione Comunale.**



G.EDI.S. s.r.l



- Relazione geologico-tecnica inerente **la bonifica di un movimento franoso** sito in località Colle Bernocchi commissionata dal Comune di Torri in Sabina (RI).
- Relazione geologica per la **bonifica di un movimento franoso** posto sull'argine del Fiume Tevere sito in Via Maresca 47 (Roma); commissionata dalla soc. Settimia Immobiliare s.r.l..
- Relazione geologica atta a **verificare la situazione geomorfologica** di Valle Tonda; Poggio Mirteto (RI).
- Relazione geologico tecnica, **richiesta dalla Provincia di Rieti, per il consolidamento dei centri storici** di Torri in Sabina e della fraz. di Rocchette (RI).
- Relazione stratigrafica geotecnica di un sito in **frana, commissionata dal Comune di Torri in Sabina (RI)**.
- Relazione geologica riguardante gli interventi di **consolidamento da apportare al depuratore comunale di Magliano Sabina (RI), commissionata dal Comune stesso**.
- Relazione geologica atta a **determinare le cause e la tipologia di un movimento franoso commissionata dal "Consorzio Bassa Sabina Acqua Peschiera" con sede in Forano (RI)**.
- Relazione geologica atta ad individuare gli interventi necessari alla bonifica di **n. 2 movimenti franosi** siti nel Comune di Vacone (RI); commissionata dal Comune stesso.
- Relazione geologico-tecnica relativa al risanamento di **un movimento franoso** sito lungo la v.S.P. n° 53, in prossimità della fraz. Borgo S. Giorgio, nel Comune di Tarano (RI), **per conto dell'Amministrazione Provinciale di Rieti**.



G.EDI.S. s.r.l



- Relazione geologico-tecnica relativa al risanamento di **un movimento franoso** sito lungo la S.P. Tarano-Collevecchio-Montebuono, in prossimità della fraz. di San Polo, nel comune di Tarano (RI), **per conto dell'Amministrazione Comunale di Tarano (RI).**
- Relazione geologica finalizzata agli **interventi di sostegno e consolidamento dell'abitato di Bocchignano**, Comune di Montopoli di Sabina (RI), **commissionato dal Comune stesso.**
- Relazione geologica-tecnica relativa al **consolidamento della porzione orientale della Frazione di San Polo**, nel comune di Tarano (RI) **commissionata dall'Amministrazione Comunale.**
- Relazione geologica finalizzata **ai lavori di sostegno e consolidamento del versante SE del centro storico di Stimigliano** (RI), commissionato dal comune stesso.
- Relazione geologica preliminare finalizzata ad interventi di **consolidamento del centro storico di Longone Sabino** (RI).
- Relazione geologico-tecnica relativa al risanamento di **n. 2 movimenti franosi** siti lungo la S.P. n° 53, in prossimità dell'abitato di Tarano (RI), **per conto dell'Amministrazione Provinciale di Rieti.**
- Relazione geologico-tecnica relativa al risanamento di **un movimento franoso** sito lungo la S.P. n° 53, in prossimità della fraz. Borgo S. Giorgio, nel comune di Tarano (RI), **per conto dell'Amministrazione Provinciale di Rieti.**
- Studio geologico inerente il consolidamento di una porzione del **cimitero della frazione di Bocchignano-Montopoli di Sabina (RI)**, **commissionata dal Sub-Commissario al Sisma 1997.**
- Relazione geologico-tecnica inerente sia il progetto di puntellamento

Sede legale: Via Frattina, 10 – 00187 Roma

Sede amministrativa: Piazza M. della Libertà, 54 – 02047 Poggio Mirteto (RI)

Capitale Sociale € 60.000,00 i.v. E-mail: info@gedis-srl.com

Pag. 73



G.EDI.S. s.r.l



d'urgenza, sia al progetto di **ricostruzione e consolidamento di un muro di cinta nel centro storico** in Via Collitrone – Toffia (RI).

- Relazione geologico-tecnica relativa al **consolidamento di un muro di sostegno**, sito a margine della strada comunale Varocci, **commissionata dall'Amministrazione comunale di Toffia (RI)**.
- Relazione geologica relativa al progetto per il **consolidamento di una porzione di sede stradale comunale** posta lungo Via Vittorio Veneto, **commissionata dall'Amministrazione Comunale di Monopoli (RI)**.
- Relazione geologica relativa al progetto per la **messa in sicurezza dei giardini pubblici comunali**, siti in Via Quinzia s.n.c., **su committenza dell'Amministrazione Comunale di Poggio San Lorenzo (RI)**.
- Relazione geologica relativa al progetto definitivo per la **messa in sicurezza del campo sportivo comunale**, sito in Loc.tà Prato, **su committenza dell'Amministrazione Comunale di Poggio San Lorenzo (RI)**.
- Relazione geologica relativa alla **verifica geologico-tecnica di un versante** posto tra un parcheggio pubblico e la sottostante strada comunale, sito in Loc. la Rocca, **su committenza dell'Amministrazione comunale di Capena (RM)**.
- Perizia geologico-tecnica riguardante i **lavori di messa in sicurezza di una porzione di Strada Statale Sabina 657 (km 19+500)** **commissionata dalla Soc.tà Astral S.p.A., nel Comune di Magliano Sabina (RI)**.
- Relazione geologica relativa al progetto per il **consolidamento di una porzione di sede stradale comunale**, posta lungo Via Vittorio Veneto, **commissionata dall'Amministrazione Comunale di Monopoli di**

Sede legale: Via Frattina, 10 – 00187 Roma

Sede amministrativa: Piazza M. della Libertà, 54 – 02047 Poggio Mirteto (RI)

Capitale Sociale € 60.000,00 i.v. E-mail: info@gedis-srl.com

Pag. 74



G.EDI.S. s.r.l

Sabina (RI).



- **Relazione geologica inerente la realizzazione di interventi per la messa in sicurezza provvisoria di versanti interessati da dissesti geomorfologici, commissionata dall'Amministrazione comunale di Stimigliano (RI).**
- **Relazione geologico-tecnica preliminare inerente l'intervento di bonifica di un'area interessata da alcuni movimenti franosi, siti lungo la strada del cimitero, per committenza dell'Amministrazione Comunale di Fiano Romano (RM).**
- **Relazione geologico-tecnica preliminare inerente l'intervento di bonifica di un'area interessata da un movimento franoso, siti lungo in Loc.tà Montebove, per committenza dell'Amministrazione Comunale di Fiano Romano (RM).**
- **Relazione geologico-tecnica inerente l'intervento di bonifica di un'area interessata da alcuni movimenti franosi, siti lungo la strada comunale "Via San Mauro", per committenza dell'Amministrazione Comunale di Poggio Catino (RI).**
- **Relazione geologico-tecnica inerente l'intervento di consolidamento di un muro, posto lungo Via Roma, per committenza dell'Amministrazione Comunale di Poggio Catino (RI).**
- **Relazione tecnica per la riconfigurazione morfologica originaria di un'area in Loc.tà Campo Jemini nel Comune di Pomezia (RM), ai fini del recupero ambientale, su commissione della Soc.tà Futuro Immobiliare Ambientale srl.**
- **Relazione geologica inerente la situazione in essere di un versante, sito in Via Magliana Vecchia n°1018 (ROMA), su committenza della Soc.tà**

Sede legale: Via Frattina, 10 – 00187 Roma

Sede amministrativa: Piazza M. della Libertà, 54 – 02047 Poggio Mirteto (RI)

Capitale Sociale € 60.000,00 i.v. E-mail: info@gedis-srl.com

Pag. 75



G.EDI.S. s.r.l

Fiat Center SpA.



- Verifica della sicurezza pubblica e privata di un **tratto di strada provvisorio realizzato a seguito del dissesto franoso**, in Loc.tà Pantanelli, **commissionata dall'Amministrazione Comunale di Stimigliano (RI)**.
- Relazione geologica relativa **al progetto esecutivo per la messa in sicurezza della circolazione veicolare**, nel centro abitato della Frazione di Bocchignano – Variante all'abitato, **commissionata dall'Amministrazione Comunale di Montopoli di Sabina (RI)**.
- Perizia geologica **riguardante un dissesto geomorfologico interessante un impianto fotovoltaico di proprietà della Ellomay Capital Ltd**, sito in Loc.tà Sant'Angelo, Comune di Senigallia (AN).
- Integrazione alla relazione **geologico-sismica-idrogeologica-geomorfologica-idraulica, inerente il progetto per il consolidamento del fenomeno franoso**, sito in Loc.tà Cività di Bagnoregio, **commissionata dall'Amministrazione Comunale di Bagnoregio (VT)**.
- Circa **N°30 relazioni geologiche inerenti la bonifica dei dissesti geomorfologici verificatisi durante gli eventi alluvionali di fine Gennaio 2014 ed inizi Febbraio 2014** in alcune comune della Provincia di Rieti e di Roma.
- **Relazione inerente la verifica geomorfologica di una scarpata sottostante un parcheggio comunale**, sito nel Comune di Nazzano (RM), **commissionata dall'Amministrazione Comunale**.
- **Relazione geologica inerente il progetto definitivo per il consolidamento del centro abitato di Ponticelli** **commissionato dall'Amministrazione Comunale**.

Sede legale: Via Frattina, 10 – 00187 Roma

Sede amministrativa: Piazza M. della Libertà, 54 – 02047 Poggio Mirteto (RI)

Capitale Sociale € 60.000,00 i.v. E-mail: info@gedis-srl.com

Pag. 76



G.EDI.S. s.r.l



- Relazione geologica inerente il progetto per il completamento del consolidamento del versante ovest del centro storico del capoluogo, per committenza dell'Amministrazione Comunale.

Roma, Settembre 2019

G.EDI.S. S.R.L.

L'Amministratore Unico


Dott. Geol. David Simoncelli